



Институт по проектированию инженерных  
сооружений и промышленных предприятий путевого  
хозяйства и геологическим изысканиям  
«Гипротранспуть» - филиал АО «Росжелдорпроект»

Заказчик: ДКРС-ВСМ ОАО «РЖД»

**«Создание высокоскоростной железнодорожной магистрали Санкт-Петербург - Москва (участок Крюково (Алабушево) - Обухово)»**

Код ИП: 001.2021.10002535

Внесение изменений в документацию по планировке территории  
(проект планировки территории и проект межевания территории)  
для размещения объекта «Создание высокоскоростной  
железнодорожной магистрали Санкт-Петербург – Москва  
(участок Крюково (Алабушево) – Обухово)».

6 этап - Строительство участка  
Новая Тверь (вкл.) – Высоково (искл.)»

**ПРОЕКТ ПЛАНИРОВКИ ТЕРРИТОРИИ**

**Раздел 1. Проект планировки территории. Графическая часть**

**Тверская область**  
**Калининский муниципальный округ**

**960-06-1356-69.1-ИЗМ2-ПП1.1**

**Том 1.1**

Москва 2025



Институт по проектированию инженерных  
сооружений и промышленных предприятий путевого  
хозяйства и геологическим изысканиям  
«Гипротранспуть» - филиал АО «Росжелдорпроект»

Заказчик: ДКРС-ВСМ ОАО «РЖД»

**«Создание высокоскоростной железнодорожной магистрали Санкт-Петербург - Москва (участок Крюково (Алабушево) - Обухово)»**

Код ИП: 001.2021.10002535

Внесение изменений в документацию по планировке территории  
(проект планировки территории и проект межевания территории)  
для размещения объекта «Создание высокоскоростной  
железнодорожной магистрали Санкт-Петербург – Москва  
(участок Крюково (Алабушево) – Обухово)».

6 этап - Строительство участка  
Новая Тверь (вкл.) – Высоково (искл.)»

**ПРОЕКТ ПЛАНИРОВКИ ТЕРРИТОРИИ**  
**Раздел 1. Проект планировки территории. Графическая часть**

**Тверская область**  
**Калининский муниципальный округ**

**960-06-1356-69.1-ИЗМ2-ПП1.1**

**Том 1.1**

И. о. главного инженера филиала

А.Г. Давидян

Главный инженер проекта

М.А. Строев



Москва 2025

И. о. главного инженера филиала	Подпись, дата	Взам. инв. №
А.Г. Давидян		
Главный инженер проекта	Подпись, дата	Взам. инв. №
М.А. Строев		

Заказчик: «Гипротранспуть» - филиал АО «Росжелдорпроект»

**«Создание высокоскоростной железнодорожной магистрали Санкт-Петербург - Москва (участок Крюково (Алабушево) - Обухово)»**

Код ИП: 001.2021.10002535

**Внесение изменений в документацию по планировке территории (проект планировки территории и проект межевания территории) для размещения объекта «Создание высокоскоростной железнодорожной магистрали Санкт-Петербург – Москва (участок Крюково (Алабушево) – Обухово)». 6 этап - Строительство участка Новая Тверь (вкл.) – Высоково (искл.)»**

**ПРОЕКТ ПЛАНИРОВКИ ТЕРРИТОРИИ**  
**Раздел 1. Проект планировки территории. Графическая часть**

**Тверская область**  
**Калининский муниципальный округ**

**960-06-1356-69.1-ИЗМ2-ПП1.1**

**Том 1.1**

Главный инженер

Начальник отдела планировки  
и межевания территории ОП СПб



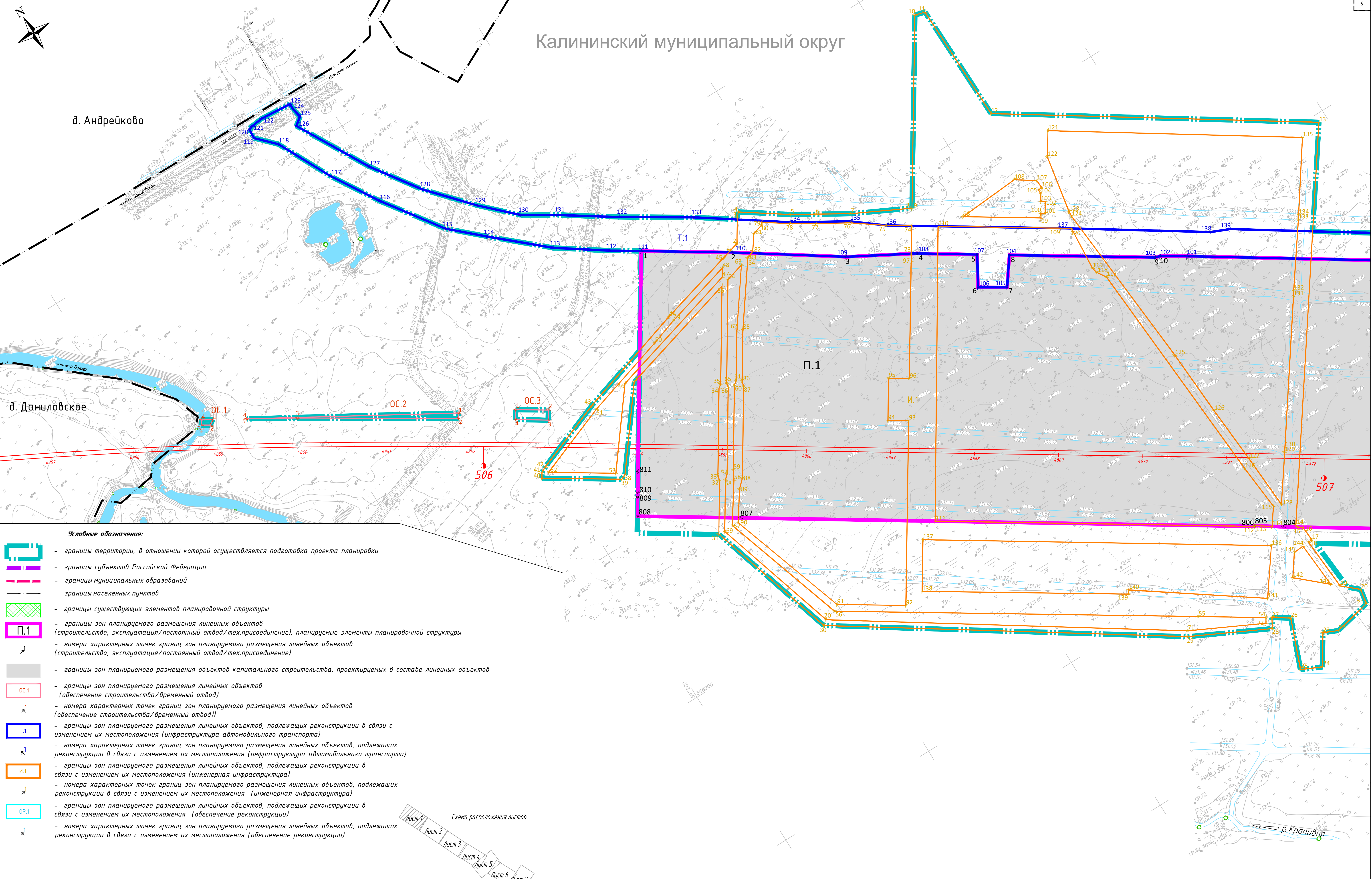
А.А. Щербаков

Р.В. Васильев

Согласовано			
	Начальник ТО	Коретский А.А.	
Взам. инв. №			
Подп. и дата			
Инв. № подл.			



Калининский муниципальный округ



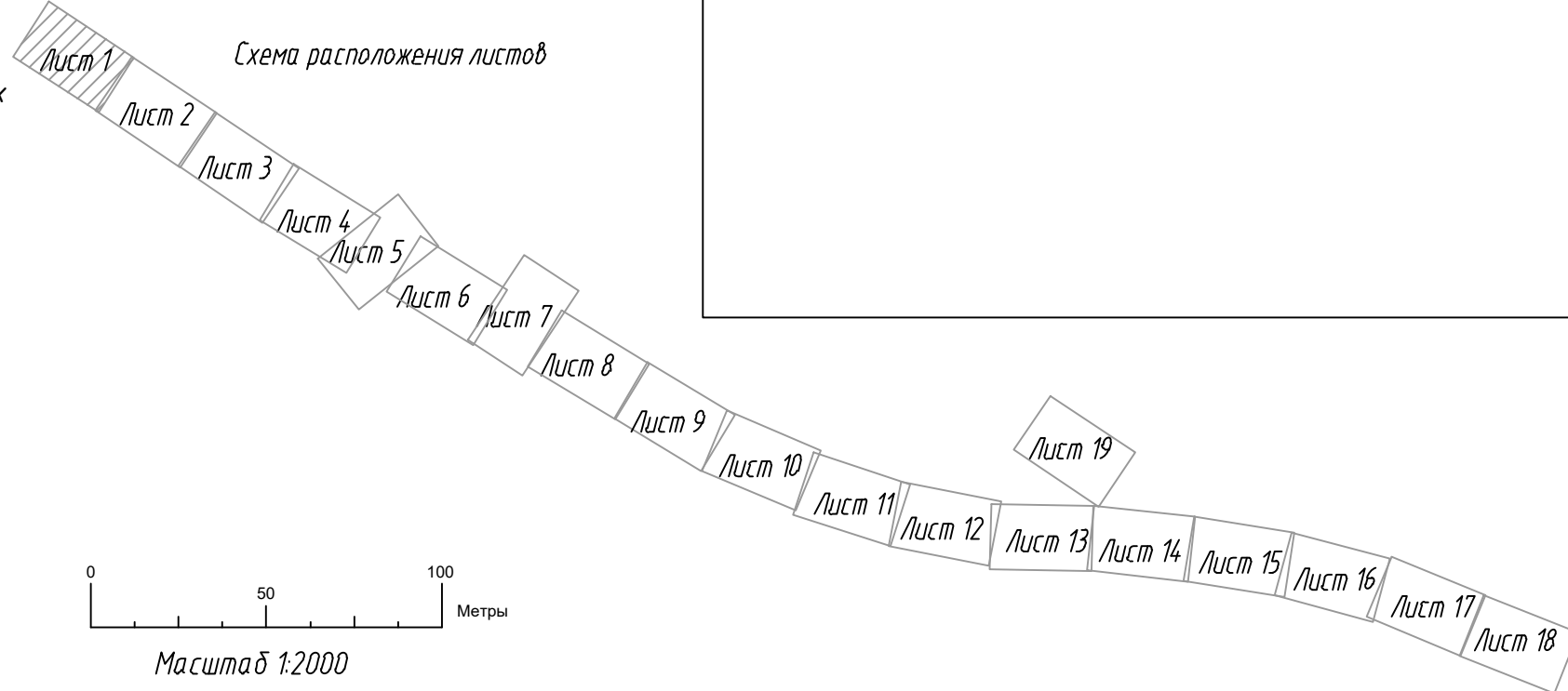
Условные обозначения:


- границы территории, в отношении которой осуществляется подготовка проекта планировки
- границы субъектов Российской Федерации
- границы муниципальных образований
- границы населенных пунктов
- границы существующих элементов планировочной структуры
- П.1 — границы зон планируемого размещения линейных объектов (строительство, эксплуатация/постоянный отвод/тех.присоединение), планируемые элементы планировочной структуры
- номера характерных точек границ зон планируемого размещения линейных объектов (строительство, эксплуатация/постоянный отвод/тех.присоединение)
- границы зон планируемого размещения объектов капитального строительства, проектируемых в составе линейных объектов
- ОС.1 — границы зон планируемого размещения линейных объектов (обеспечение строительства/временный отвод)
- номера характерных точек границ зон планируемого размещения линейных объектов (обеспечение строительства/временный отвод)
- Т.1 — границы зон планируемого размещения линейных объектов, подлежащих реконструкции в связи с изменением их местоположения (инфраструктура автомобильного транспорта)
- номера характерных точек границ зон планируемого размещения линейных объектов, подлежащих реконструкции в связи с изменением их местоположения (инфраструктура автомобильного транспорта)
- И.1 — границы зон планируемого размещения линейных объектов, подлежащих реконструкции в связи с изменением их местоположения (инженерная инфраструктура)
- номера характерных точек границ зон планируемого размещения линейных объектов, подлежащих реконструкции в связи с изменением их местоположения (инженерная инфраструктура)
- ОР.1 — границы зон планируемого размещения линейных объектов, подлежащих реконструкции в связи с изменением их местоположения (обеспечение реконструкции)
- номера характерных точек границ зон планируемого размещения линейных объектов, подлежащих реконструкции в связи с изменением их местоположения (обеспечение реконструкции)

— ось трассы ВСХМ-1 с указанием километража и пикетажа


459

В соответствии с Градостроительным кодексом РФ красные линии для линейных объектов не устанавливаются



						960-06-1356-69.1-ИЗМ2-ПП.1						
						«Создание высокоскоростной магистрали Санкт-Петербург - Москва (участок Кривоко (Алабушево) - Обухово). 6 этап - Строительство участка Новая Тавра (вкл.) - Высоково (искл.)»						
Изм.	Коп. ун.	Лист	Изд.	Подп.	Дата	Проект планировки территории				Страница	Лист	Листов
Разработал		Федоров			01.06.25	Тверская область, Калининский муниципальный округ					1	19
Проверил		Васильев			01.06.25							
И. контр.		Шильникова			01.06.25	Чертеж красных линий. Чертеж границ зон планируемого размещения линейного объекта. Чертеж границ зон планируемого размещения линейных объектов, подлежащих реконструкции в связи с изменением их местоположения					МОССТРАНС	





# Калининский муниципальный округ

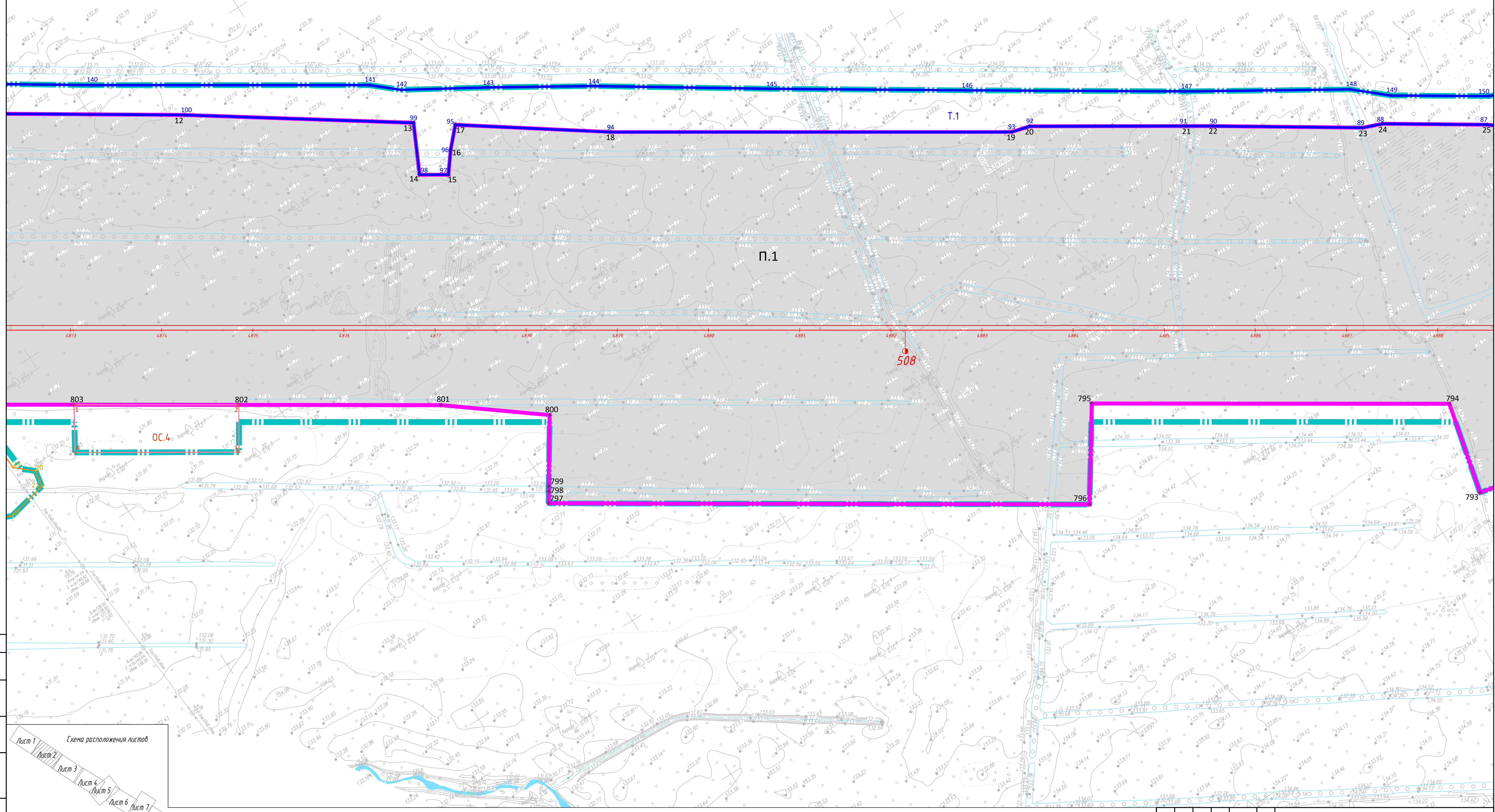
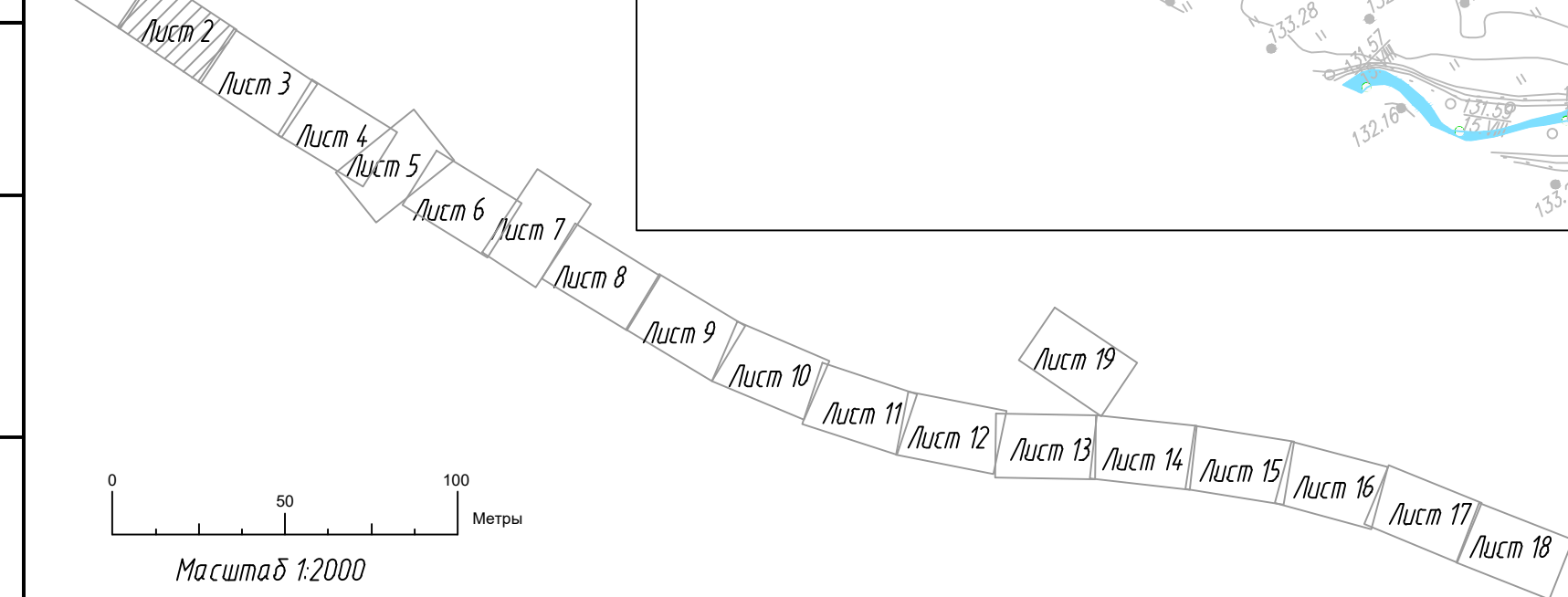



Схема расположения листов



960-06-1356-69.1-ИЗМ2-ПП1.1					
«Создание высокоскоростной магистрали Санкт-Петербург – Москва (участок Краково (Алабушево) – Обухово). 6 этап – Строительство участка Новая Тавра (вкл.) – Высоково (искл.)»					
Проект планировки территории					
Изм.	Коп. у.	Лист	Изд.	Подп.	Дата
Разработал	Федоров	01.06.25			
Проверил	Васильев	01.06.25			
Тверская область, Калининский муниципальный округ					
Чертеж красной линией. Чертеж границ зон планируемого размещения линейного объекта. Чертеж границ зон планируемого размещения линейных объектов, подлежащих реконструкции в связи с изменением их местоположения					
И. контр.	Шильниковская	01.06.25			
Свидет.		Лист	Листов		
		2	19		

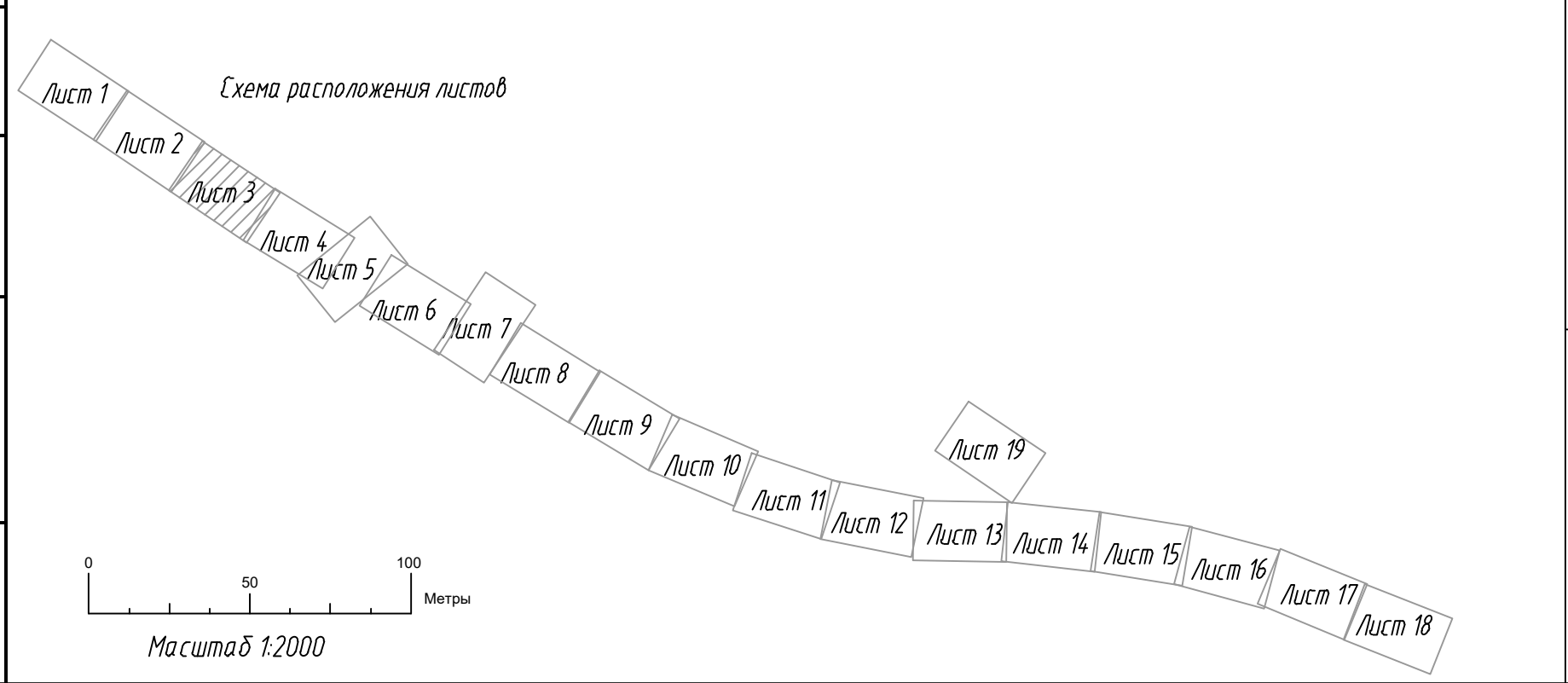
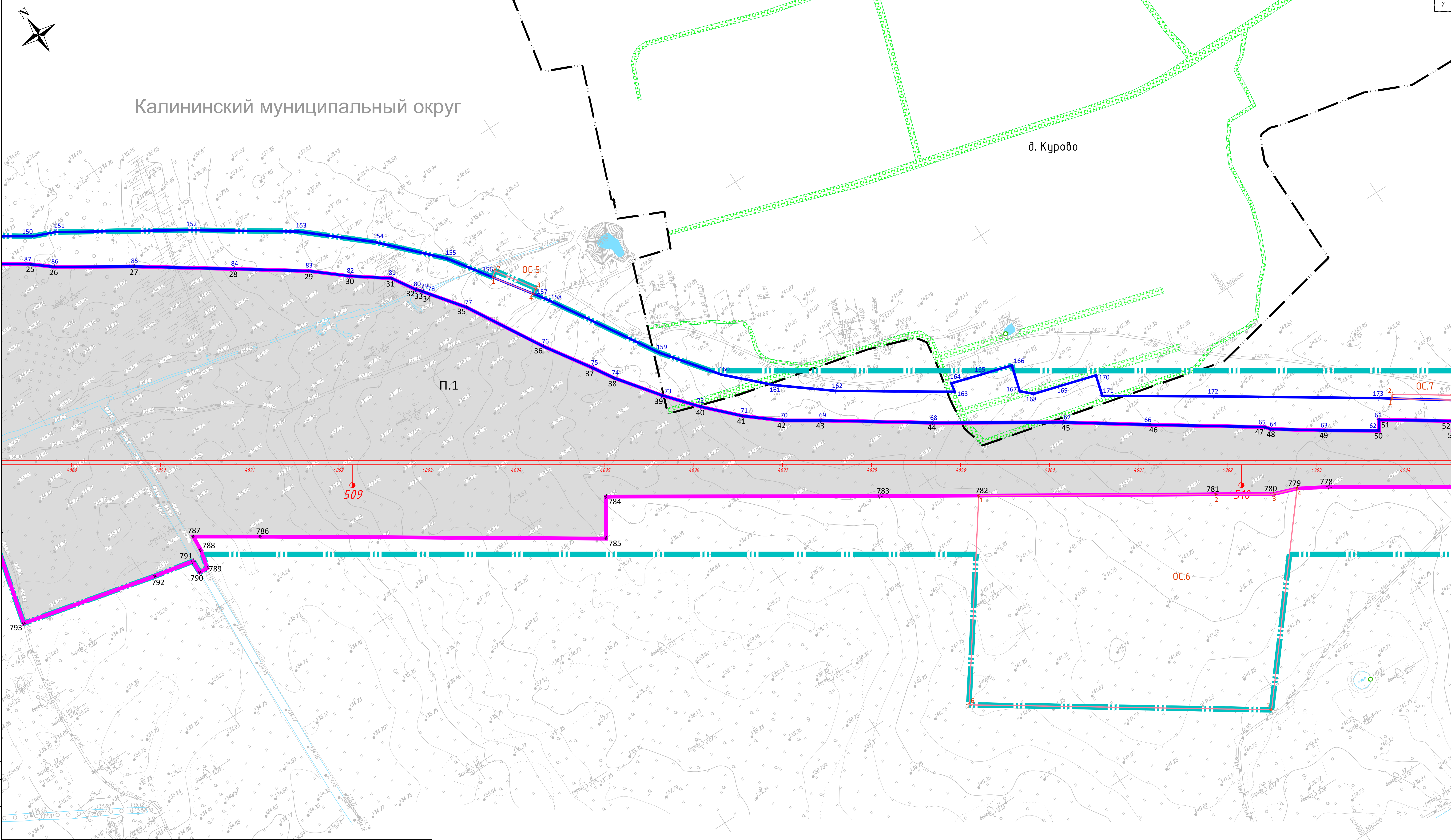






Калининский муниципальный округ

д. Курово



						960-06-1356-69.1-ИЗМ2-ПП1.1		
						«Создание высокоскоростной магистрали Санкт-Петербург – Москва (участок Краково (Алабушево) – Обухово). 6 этап – Строительство участка Новая Тавь (вкл.) – Высоково (искл.)»		
						Проект планировки территории		
						Тверская область, Калининский муниципальный округ		
Изм.	Коп. ун.	Лист	Изд.	Подп.	Дата	Состав	Лист	Листов
Разработал	Федоров	01.06.25				3		19
Проверил	Васильев	01.06.25						
Н. контр.	Шильникова	01.06.25						



Формат А1

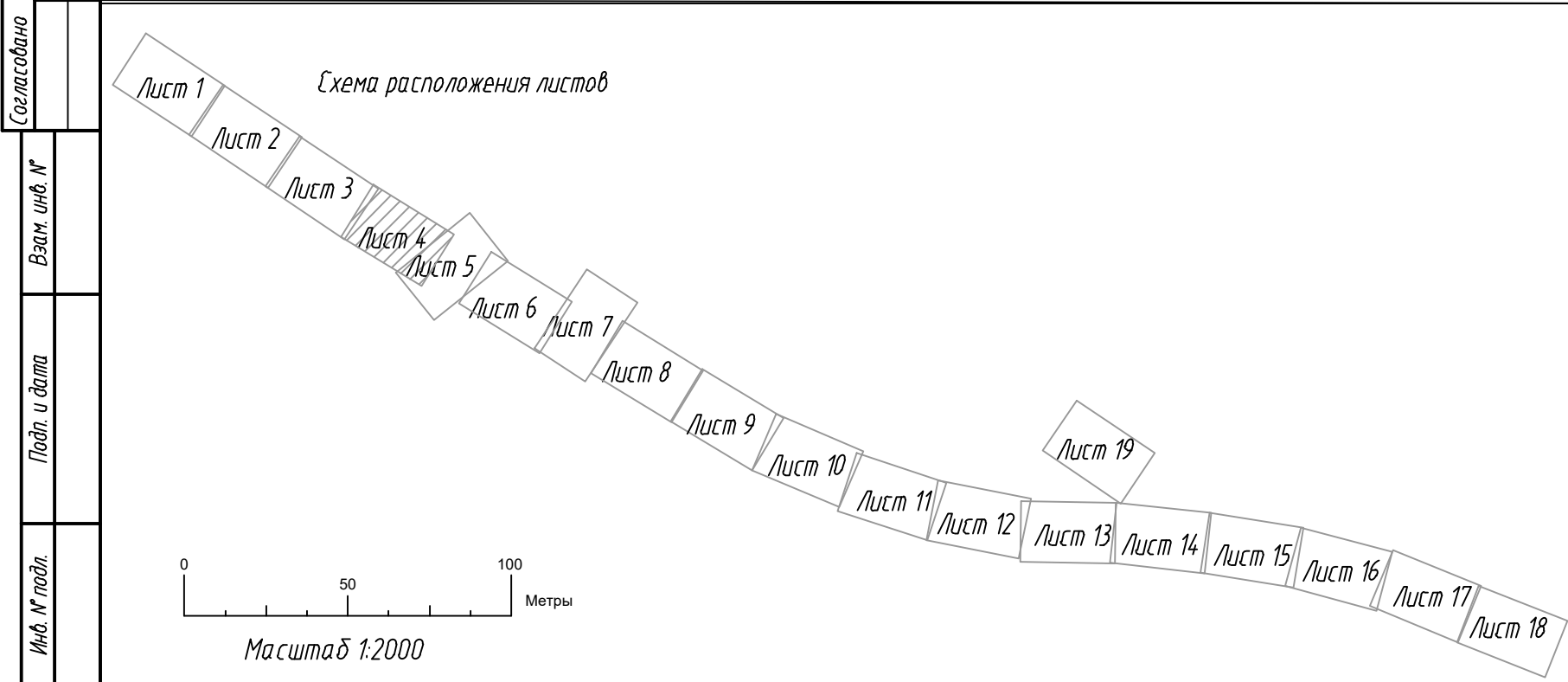


Калининский муниципальный округ

д. Раслово

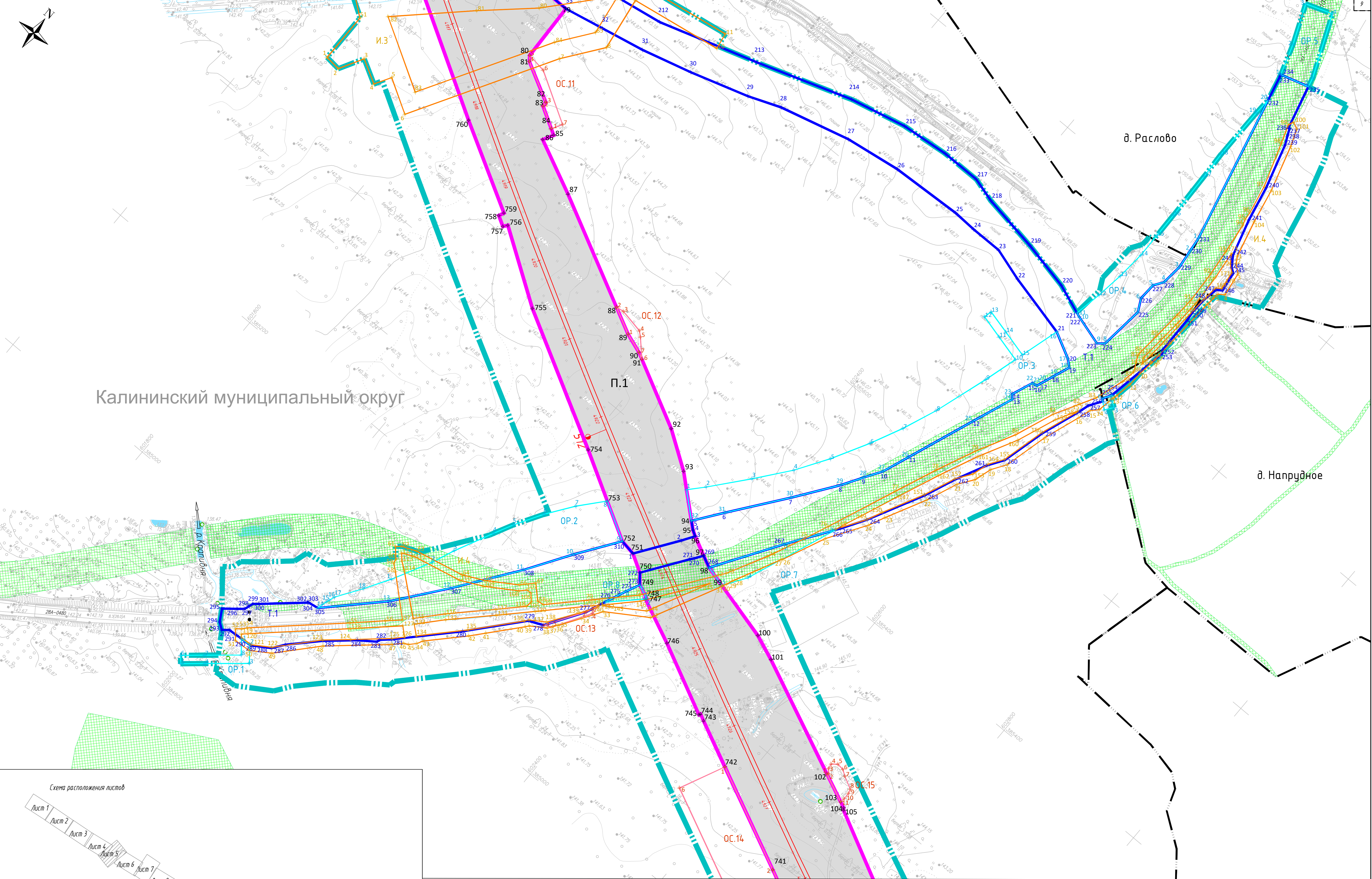
Калининский м

ООО "Газпром трансгаз Санкт-Петербург"  
Торговое ЛПУИ в Торжок, Калининское шоссе, д. 51  
т.(4829)19-23-09, 4-72-26

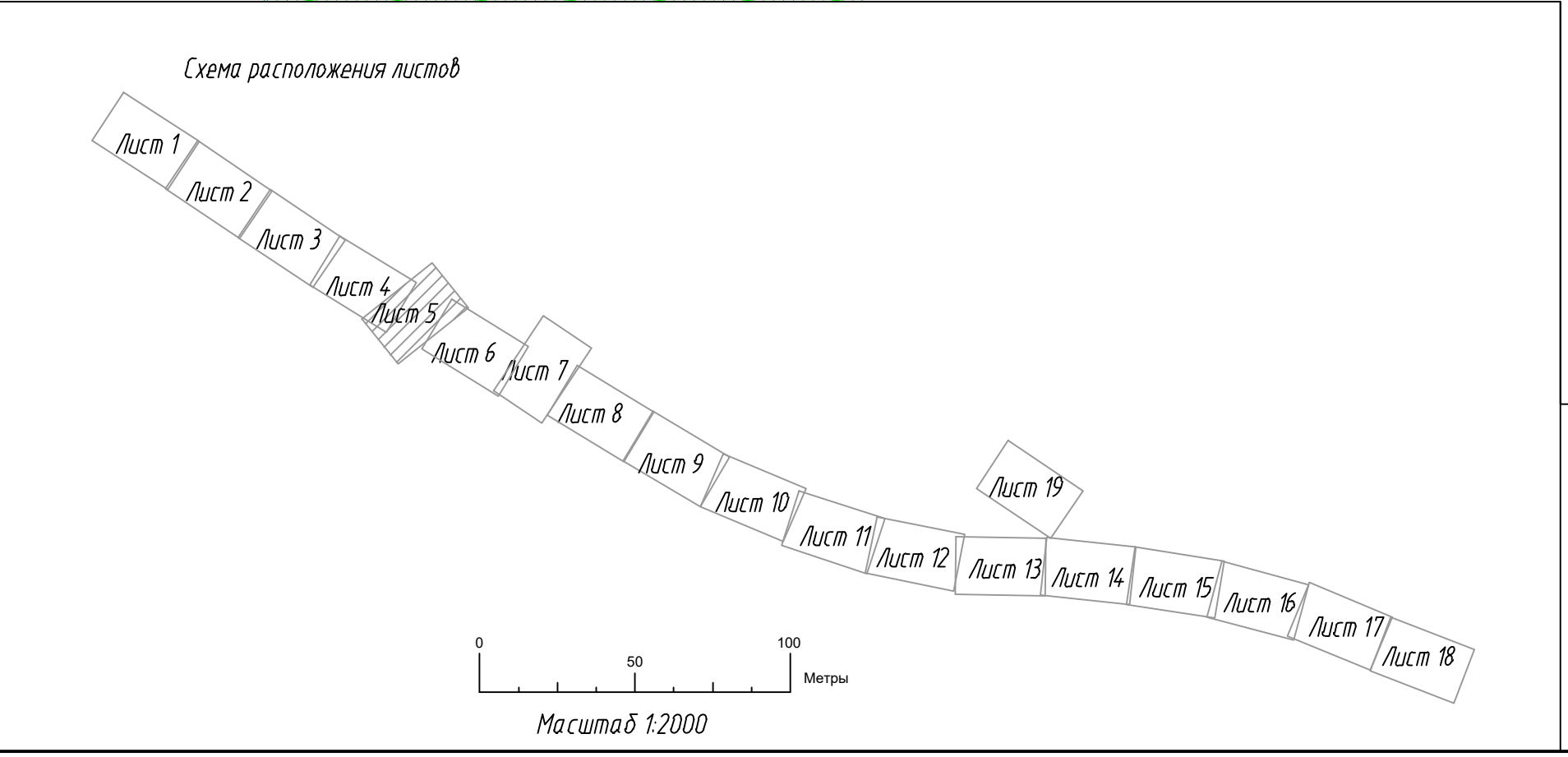


						960-06-1356-69.1-ИЗМ2-ПП1.1		
						«Создание высокоскоростной магистрали Санкт-Петербург – Москва (участок Кракovo (Алабушево) – Обухово). 6 этап – Строительство участка Новая Таверь (вкл.) – Высоково (искл.)»		
						Проект планировки территории		
Изм.	Коп. ут.	Лист	Изд.	Подп.	Дата	Тверская область, Калининский муниципальный округ	Студия	Лист
Разработал	Федоров	01.06.25						4
Проверил	Васильев	01.06.25						19
						Чертеж красной линией. Чертеж границ зон планируемого размещения линейного объекта. Чертеж границ зон планируемого размещения линейных объектов, подлежащих реконструкции в связи с изменением их местоположения		
И. контр.	Шильникова	01.06.25						



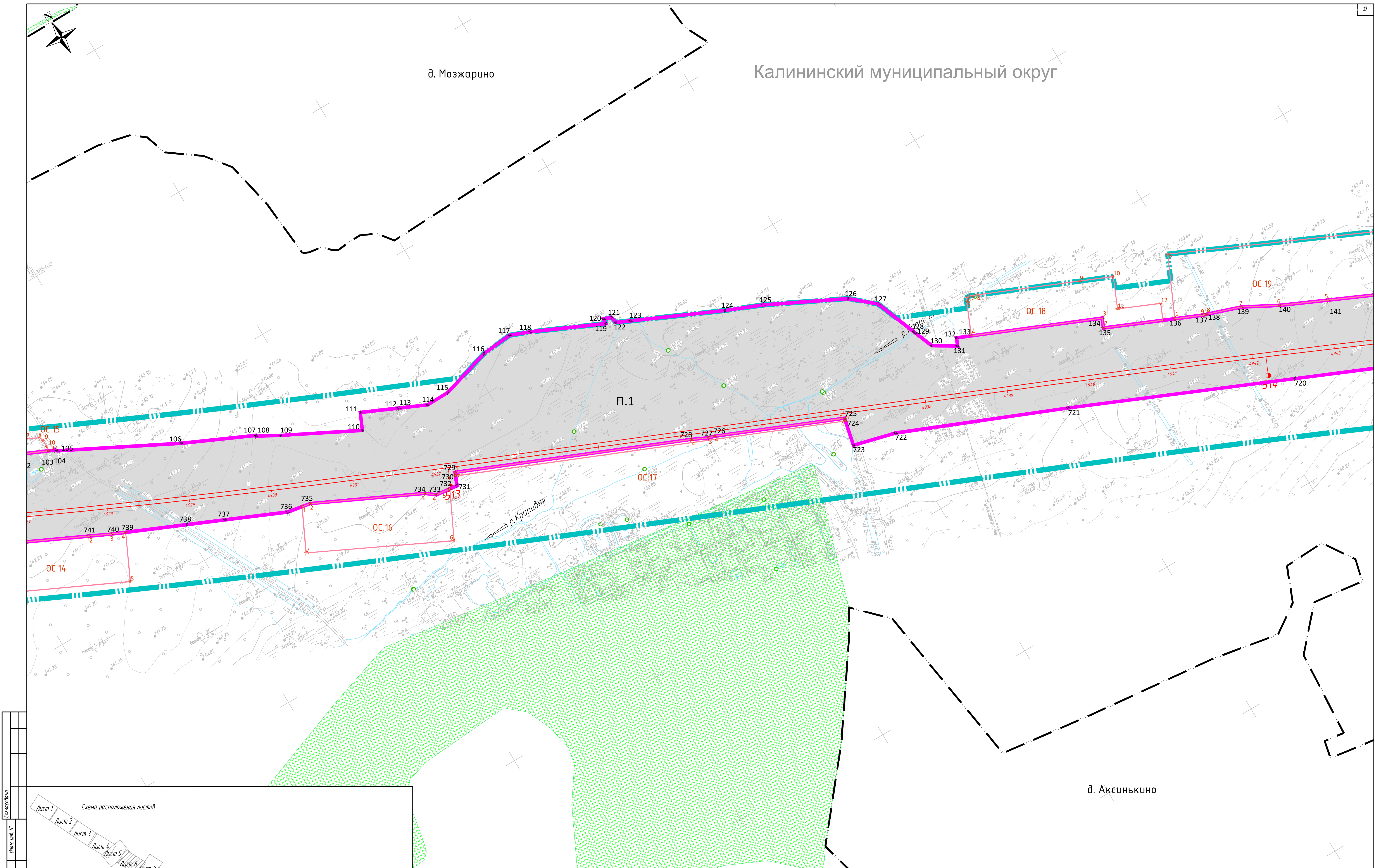


Составлена	
Внесена	
Проверена	
Исполнена	

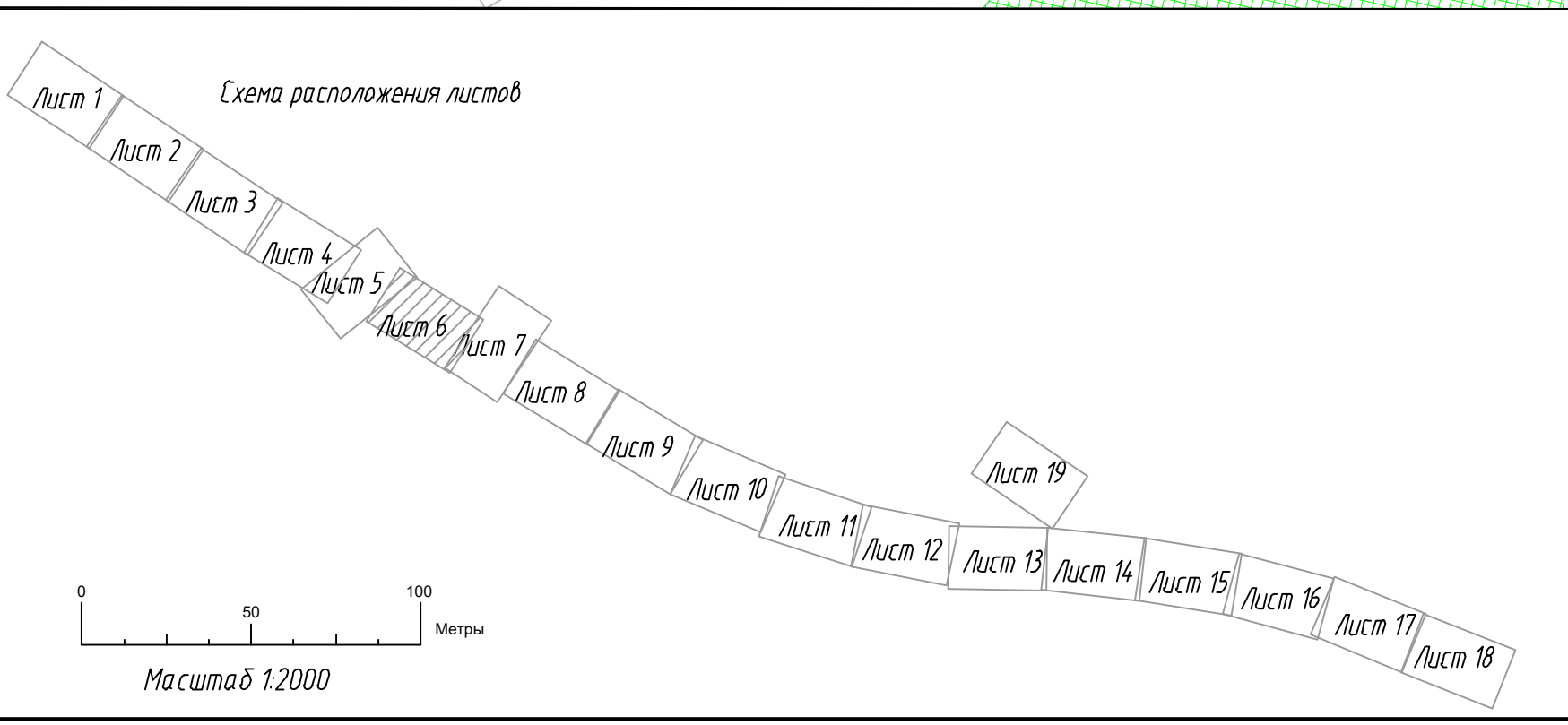



						960-06-1356-69.1-ИЗМ2-ПП.1		
						«Создание высокоскоростной магистрали Санкт-Петербург – Москва (участок Краково (Алабушево) – Обухово). 6 этап – Строительство участка Новая Тавра (вкл.) – Высоково (искл.)»		
						Проект планировки территории		
Изм.	Коп. уч.	Лист	Иск.	Подп.	Дата	Тверская область, Калининский муниципальный округ		
Разработал	Федоров	01.06.25				Сводная		
Проверил	Васильев	01.06.25				Лист		
						Лист 19		
						Чертёж красной линией. Чертёж границ зон планируемого размещения линейного объекта. Чертёж границ зон планируемого размещения линейных объектов, подлежащих реконструкции в связи с изменением их местоположения		
И. контр.	Шильниковская	01.06.25				Масштаб 1:2000		
						Формат А1		






Составлена	
Внесены	
Лист и дата	
Имя, Инициал	



						960-06-1356-69.1-ИЗМ2-ПП.1		
						«Создание высокоскоростной магистрали Санкт-Петербург – Москва (участок Кривоко (Алабашево) – Обухово)»		
						6 этап – Строительство участка Новая Тавра (вкл.) – Высоково (искл.)		
Изм.	Коп. ун.	Лист	Изд.	Подп.	Дата	Проект планировки территории		
Разработал	Федоров	01.06.25				Тверская область, Калининский муниципальный округ		
Проверил	Васильев	01.06.25				Станция	Лист	Листов
							6	19
Н. контр.	Шильникова	01.06.25				Чертеж красной линией. Чертеж границ зон планировочного размещения линейного объекта. Чертеж границ зон планировочного размещения линейных объектов, подлежащих реконструкции в связи с изменением их местоположения		
								

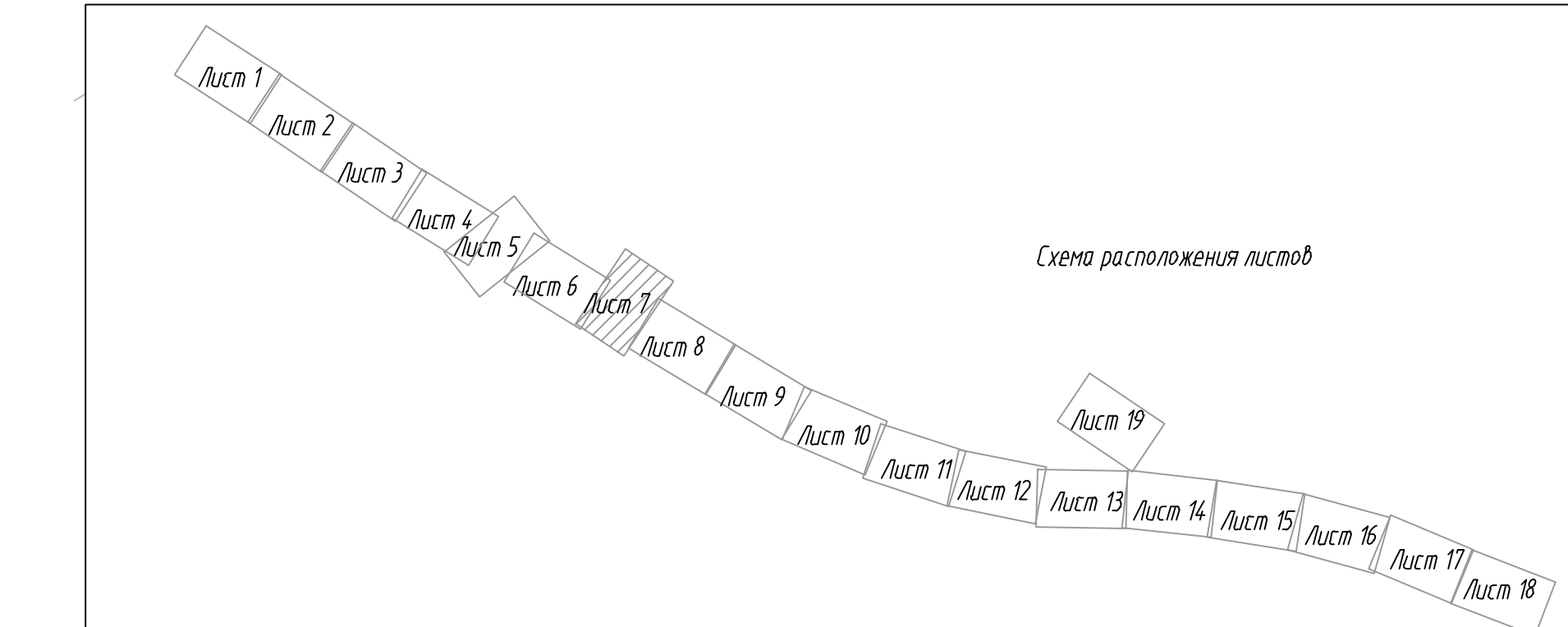




Калининский муниципальный округ

д. Аксинькино

П.1



						960-06-1356-69.1-ИЗМ2-ПП.1		
						«Создание высокоскоростной магистрали Санкт-Петербург - Москва (участок Краково (Алабучево) - Обухово). 6 этап - Строительство участка Новая Тавра (вкл.) - Высоково (искл.)»		
						Проект планировки территории		
Изм.	Коп. уч.	Лист	Изд.	Подп.	Дата	Тверская область, Калининский муниципальный округ		
Разработал				Федоров	01.06.25	Чертёж красной линии. Чертёж границ зон планируемого размещения линейного объекта. Чертёж границ зон планируемого размещения линейных объектов, подлежащих реконструкции в связи с изменением их местоположения		
Проверил				Васильев	01.06.25			
						Сводный	Лист	Лист
							7	19
И. контр.				Шильникова	01.06.25			

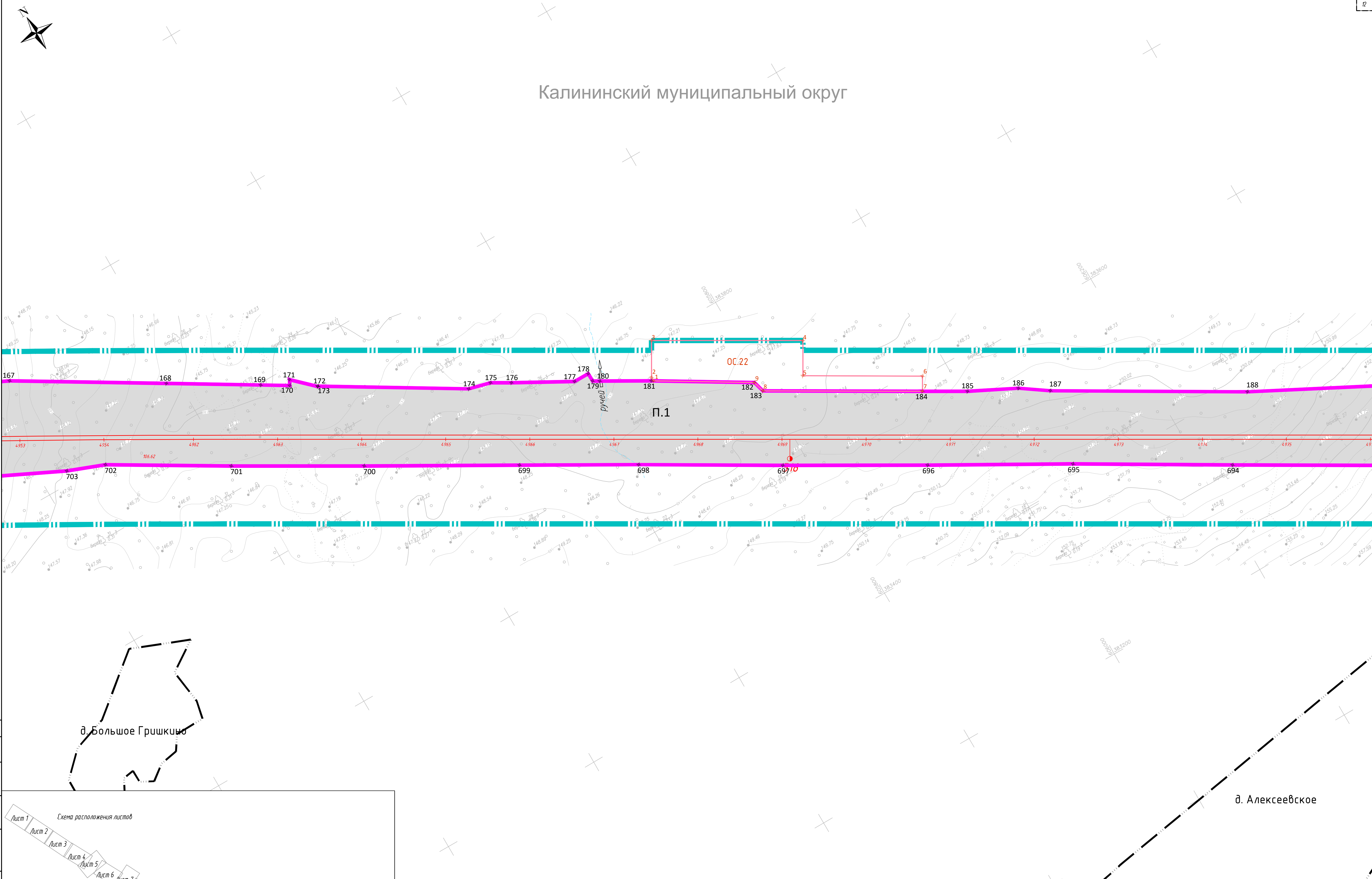
0 50 100 Метры

Масштаб 1:2000

Составлена	
Внесена	
Проверена	
Издана	

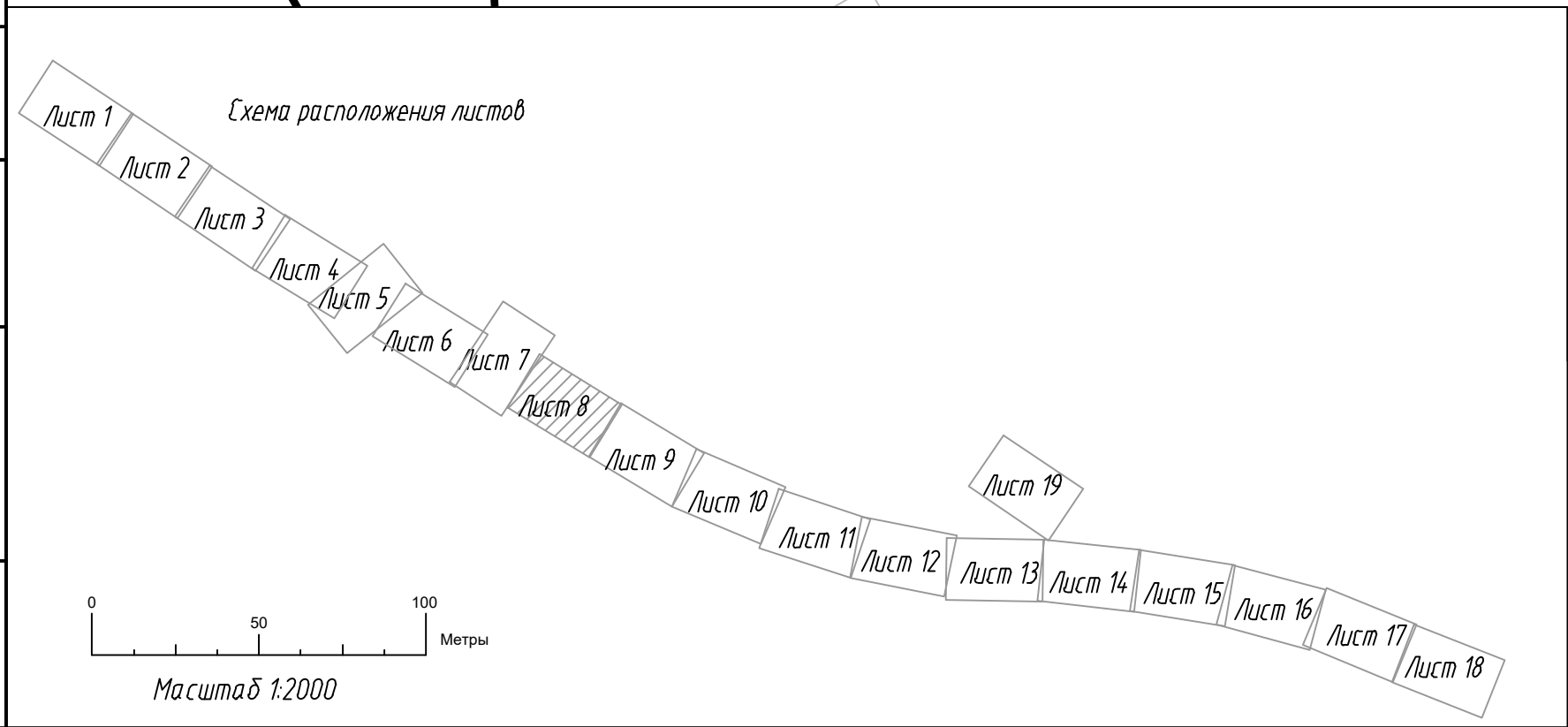



Калининский муниципальный округ



д. Большое Гришкино

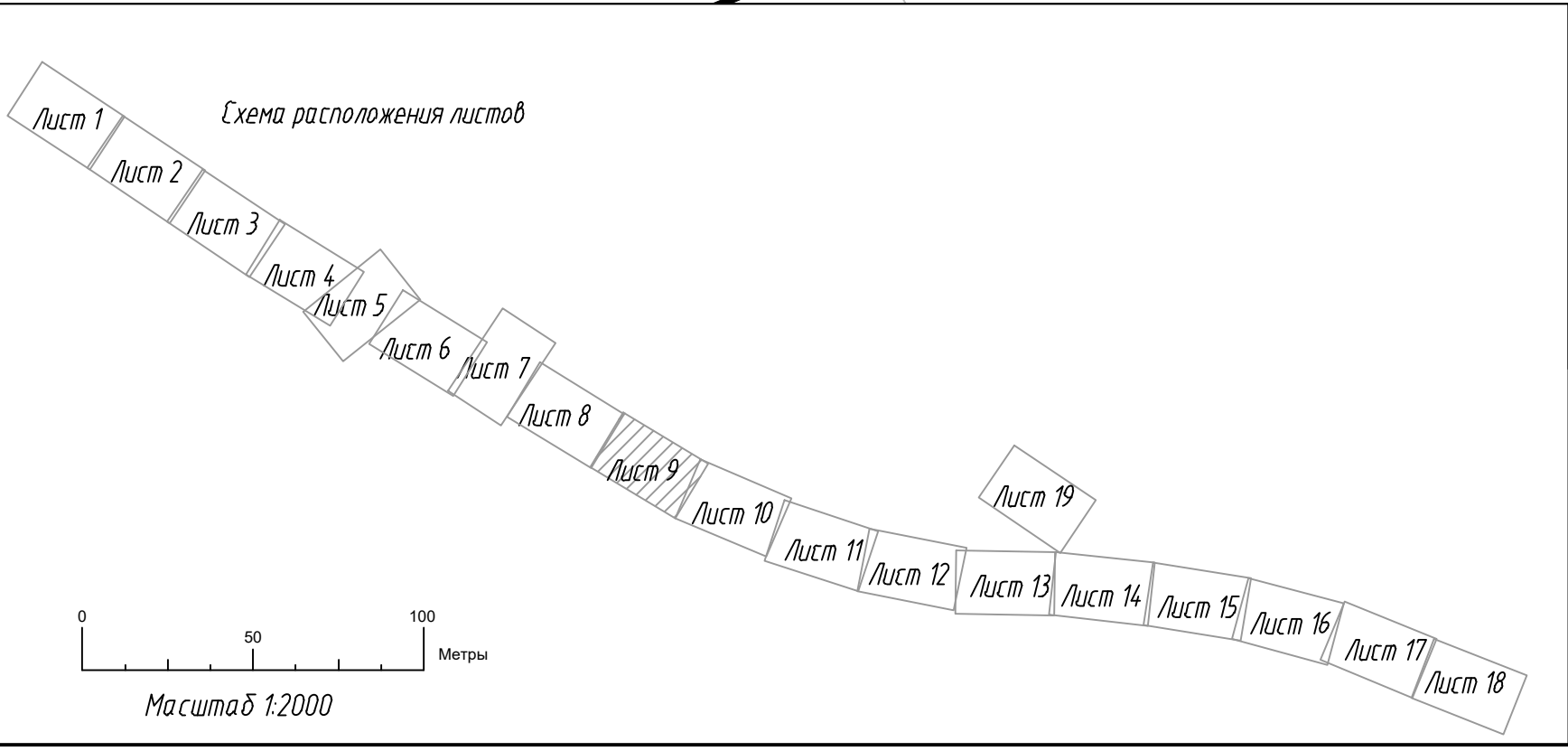
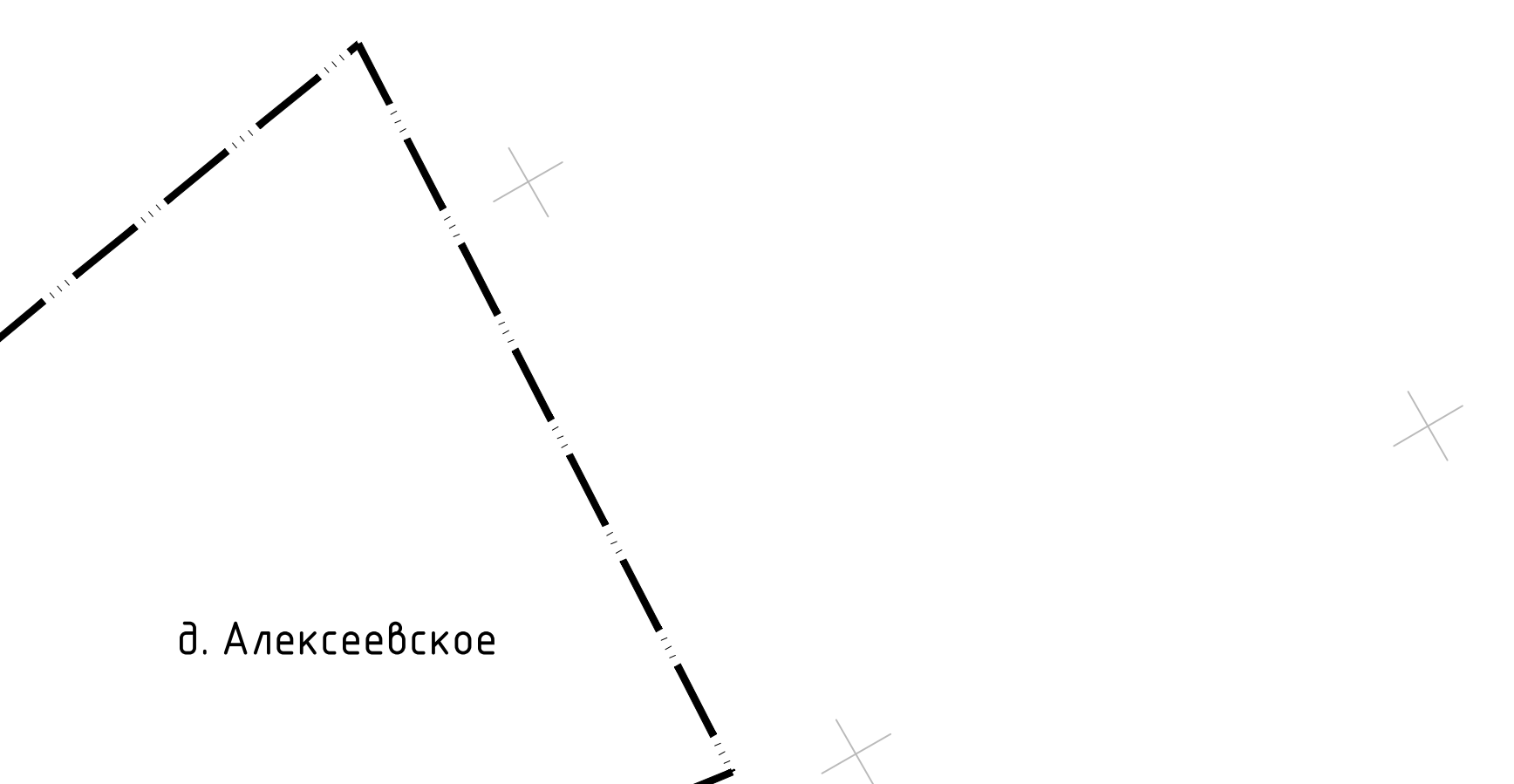
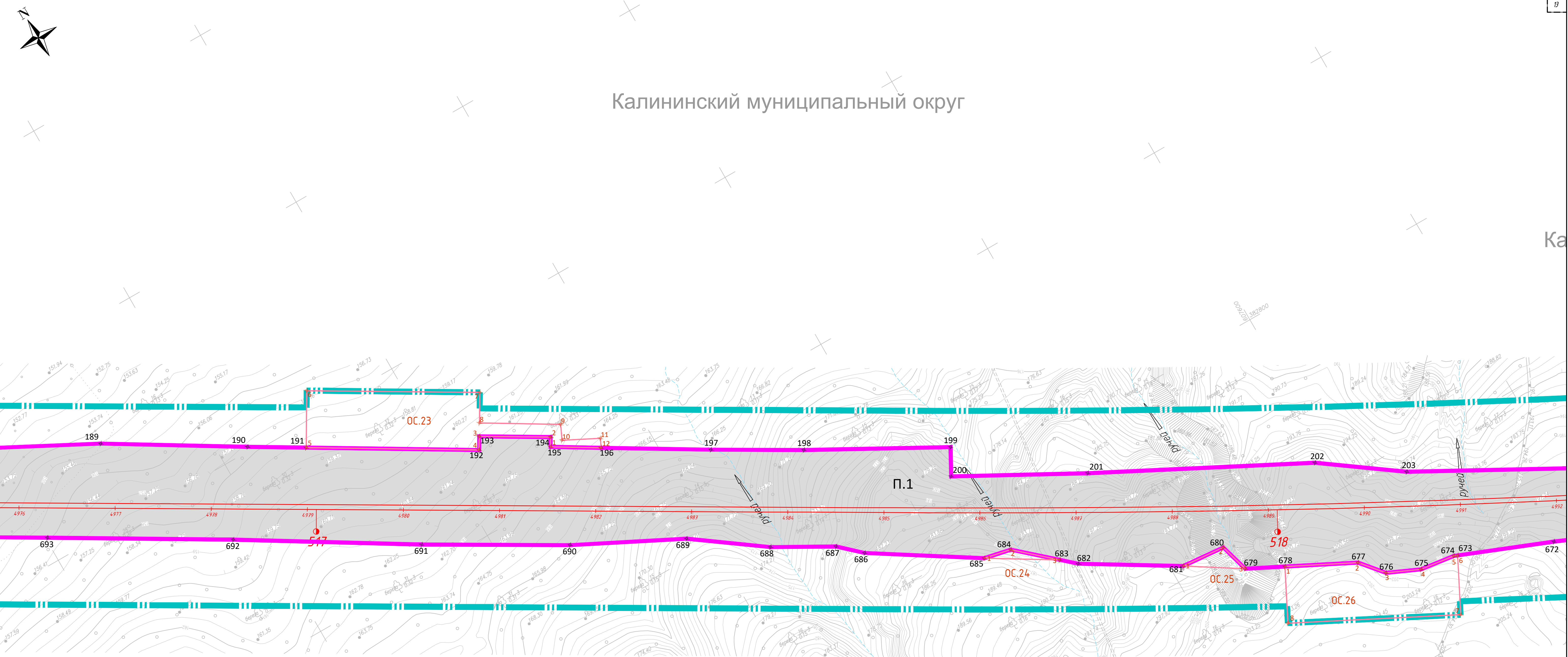
д. Алексеевское



						960-06-1356-69.1-ИЗМ2-ПП1.1		
						«Создание высокоскоростной магистрали Санкт-Петербург – Москва (участок Кривково (Аладушево) – Обухово). 6 этап – Строительство участка Новая Тверь (вкл.) – Высоково (искл.)»		
						Проект планировки территории		
Изм.	Коп. уч.	Лист	Изд.	Подп.	Дата	Тверская область, Калининский муниципальный округ		
Разработал	Федоров	01.06.25				Студия	Лист	Листов
Проверил	Васильев	01.06.25					8	19
						Чертеж красной линией. Чертеж границ зон планируемого размещения линейного объекта. Чертеж границ зон планируемого размещения линейных объектов, подлежащих реконструкции в связи с изменением их местоположения		
Н. контр.	Шильникова	01.06.25						



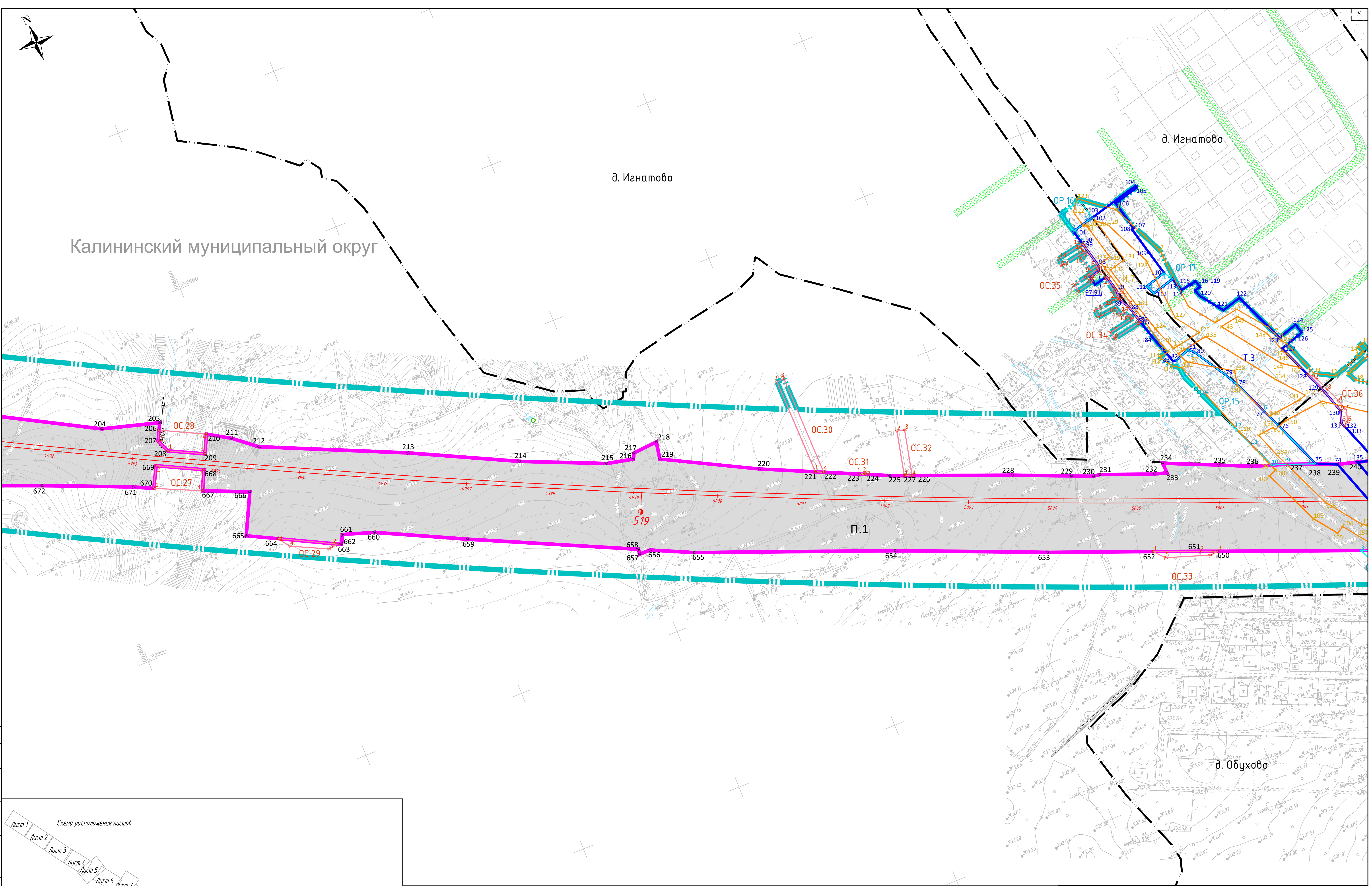
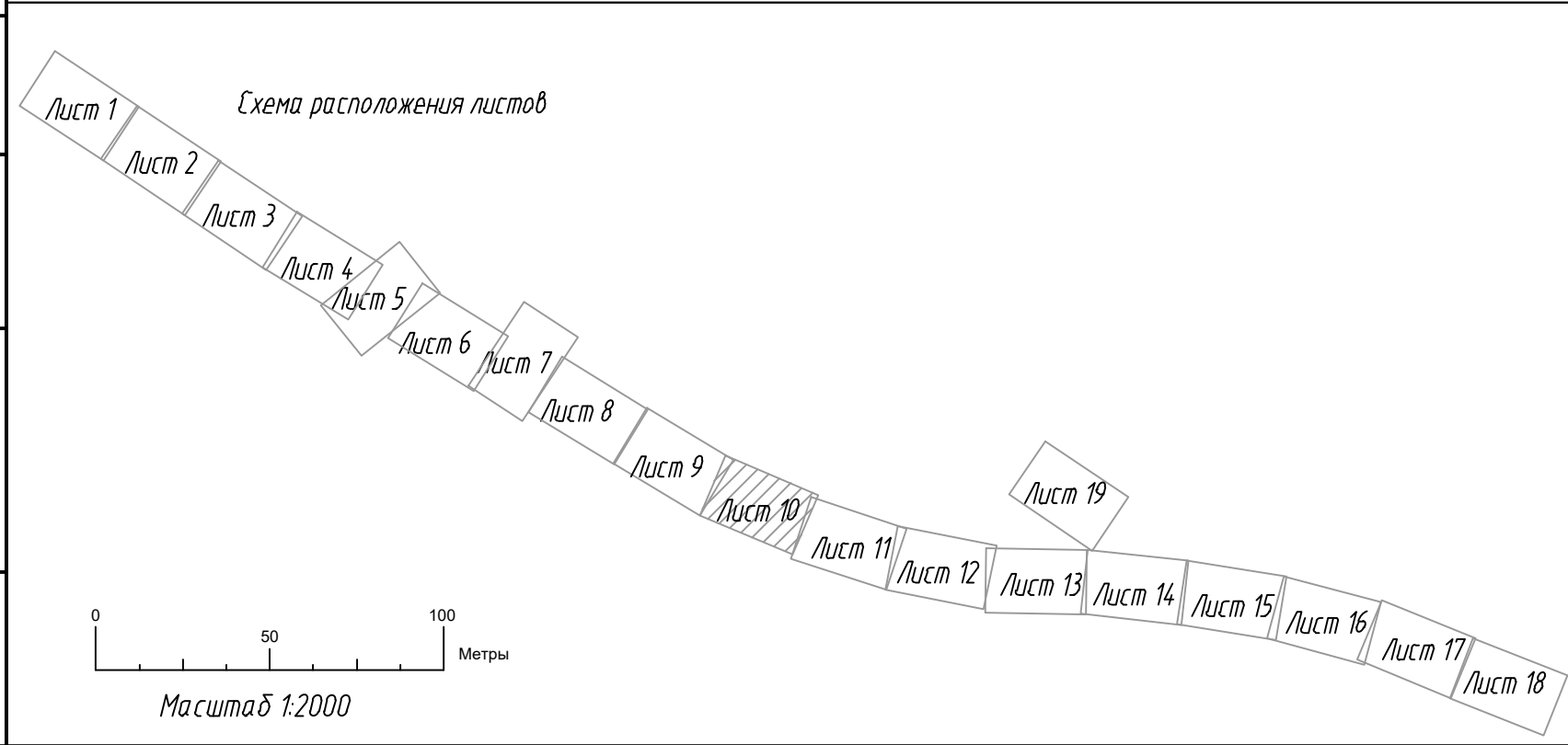
Калининский муниципальный округ




						960-06-1356-69.1-ИЗМ2-ПП1.1		
						«Создание высокоскоростной магистрали Санкт-Петербург – Москва (участок Кривково (Алабашево) – Обухово). 6 этап – Строительство участка Новая Тавра (вкл.) – Высоково (искл.)»		
Изм.	Коп. уч.	Лист	Изд.	Подп.	Дата	Проект планировки территории		
Разработал	Федоров	01.06.25				Тверская область, Калининский муниципальный округ		
Проверил	Васильев	01.06.25				Сводный	Лист	Листов
							9	19
Н. контр.	Шильникова	01.06.25				Чертеж красной линией. Чертеж границ зон планируемого размещения линейного объекта. Чертеж границ зон планируемого размещения линейных объектов, подлежащих реконструкции в связи с изменением их местоположения		



Составлена					
Взам. инв. №					
Лист и дата					
Имя, И.П.О.					



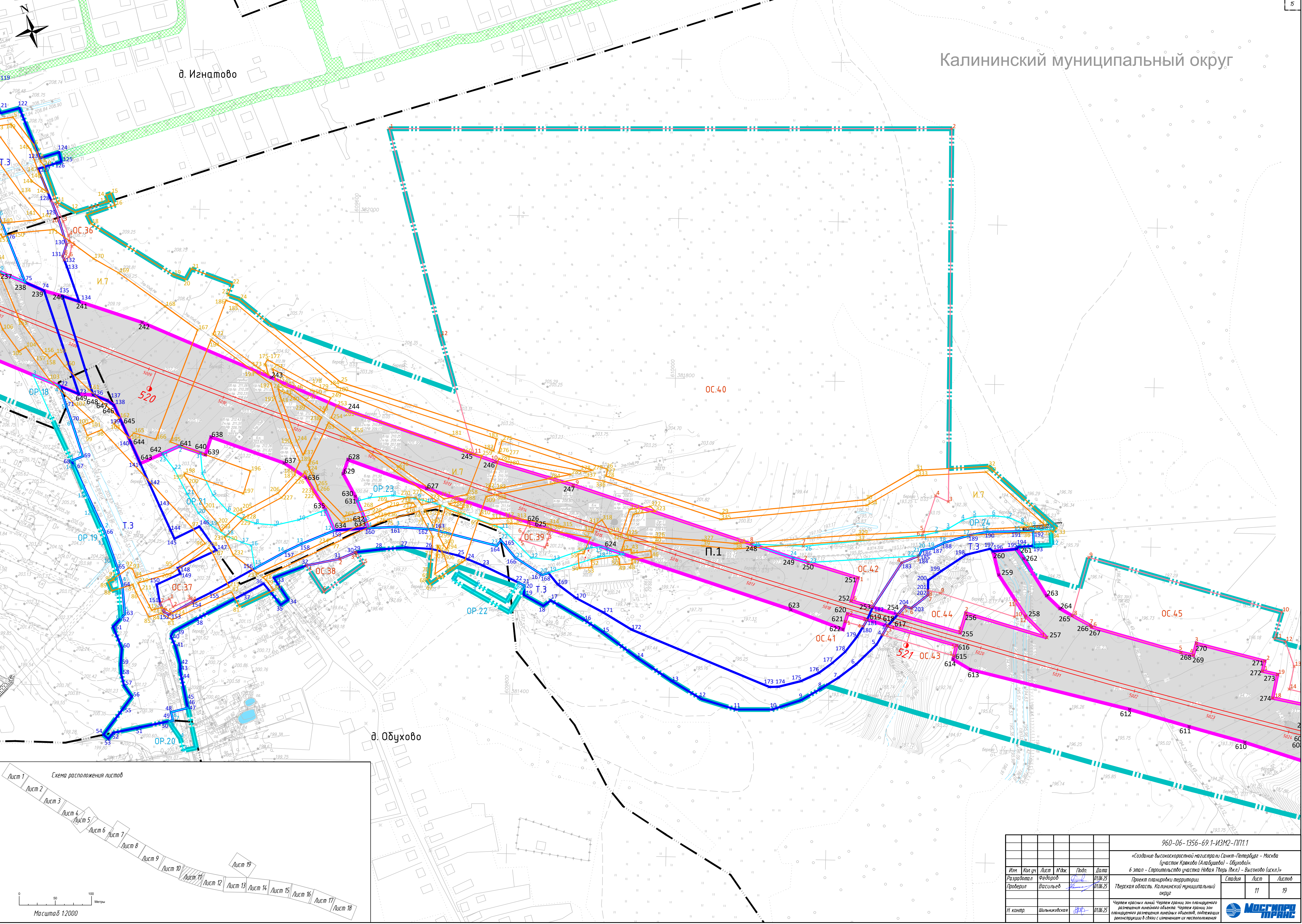
						960-06-1356-69.1-ИЗМ2-ПП1.1		
						«Создание высокоскоростной магистрали Санкт-Петербург - Москва (участок Кривоко (Алабущево) - Обухово)»		
						6 этап - Строительство участка Новая Тавь (вкл.) - Высоково (искл.)		
						Проект планировки территории		
						Тверская область, Калининский муниципальный округ		
Изм.	Коп. уч.	Лист	Изд.	Подп.	Дата	Сводный	Лист	Листов
Разработал	Федоров	01.06.25					10	19
Проверил	Васильев	01.06.25						
						Чертеж красной линией. Чертеж границ зон планируемого размещения линейного объекта. Чертеж границ зон планируемого размещения линейных объектов, подлежащих реконструкции в связи с изменением их местоположения		
И. контр.	Шильниковская	01.06.25						
						Формат А1		



Калининский муниципальный округ


д. Игнатово

д. Обухово



960-06-1356-69.1-ИЗМ2-ППП.1					
«Создание высокоскоростной магистрали Санкт-Петербург - Москва (участок Краково (Алабушево) - Обухово). 6 этап - Строительство участка Новая Тавра (вкл.) - Высоково (искл.)»					
Проект планировки территории					
Тверская область, Калининский муниципальный округ					
Изм.	Коп. у.	Лист	Изд.	Подп.	Дата
Разработал	Федоров	11	01.06.25		
Проверил	Васильев	11	01.06.25		
Н. контр. Шильникова					
01.06.25					
Чертеж красной линией. Чертеж границ зон планируемого размещения линейных объектов. Чертеж границ зон планируемого размещения линейных объектов, подлежащих реконструкции в связи с изменением их местоположения					
Масштаб 1:2000					
Формат А1					





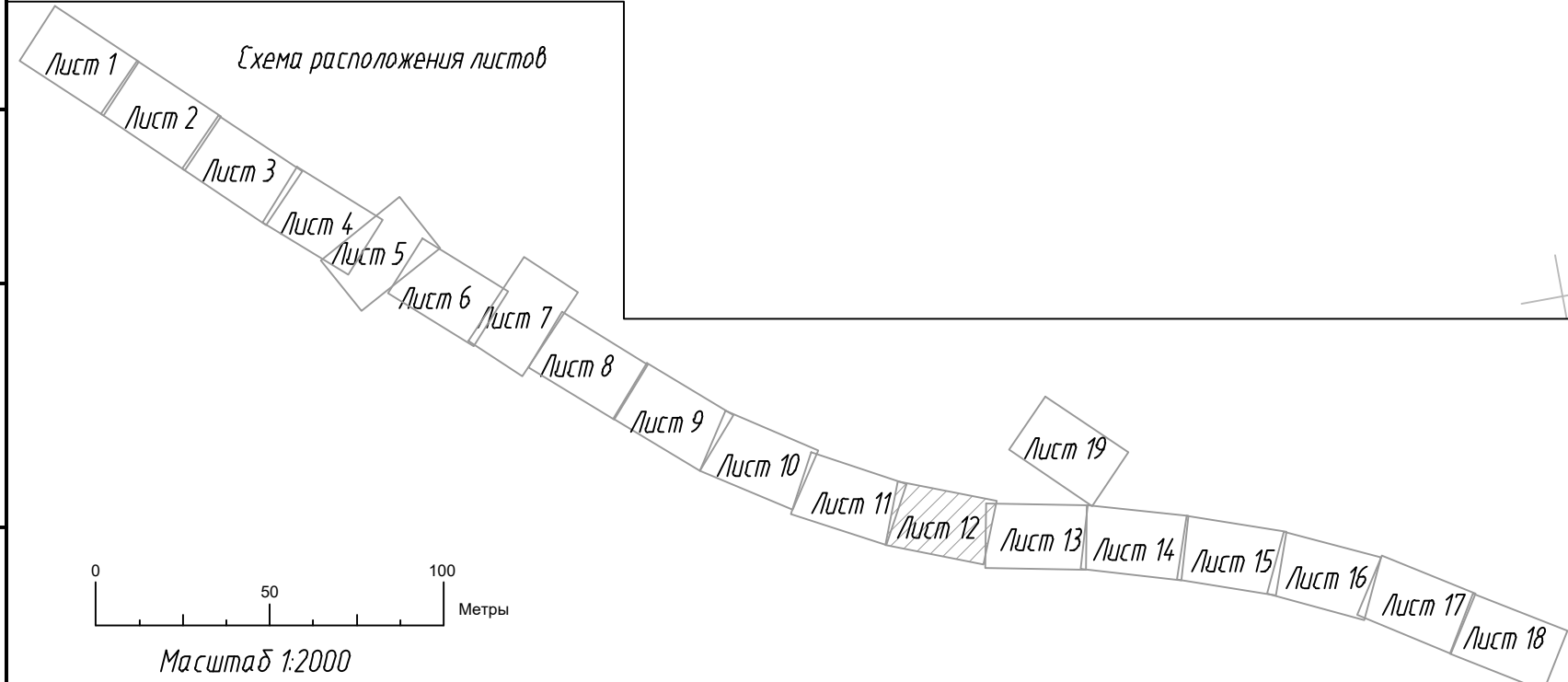
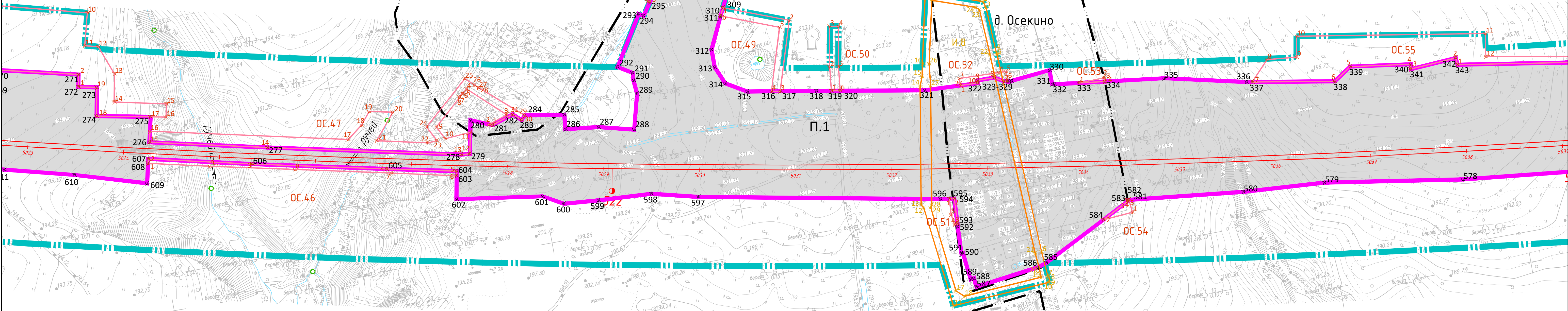
Калининский муниципальный округ

д. Поминово

д. Осекино

д. Осекино

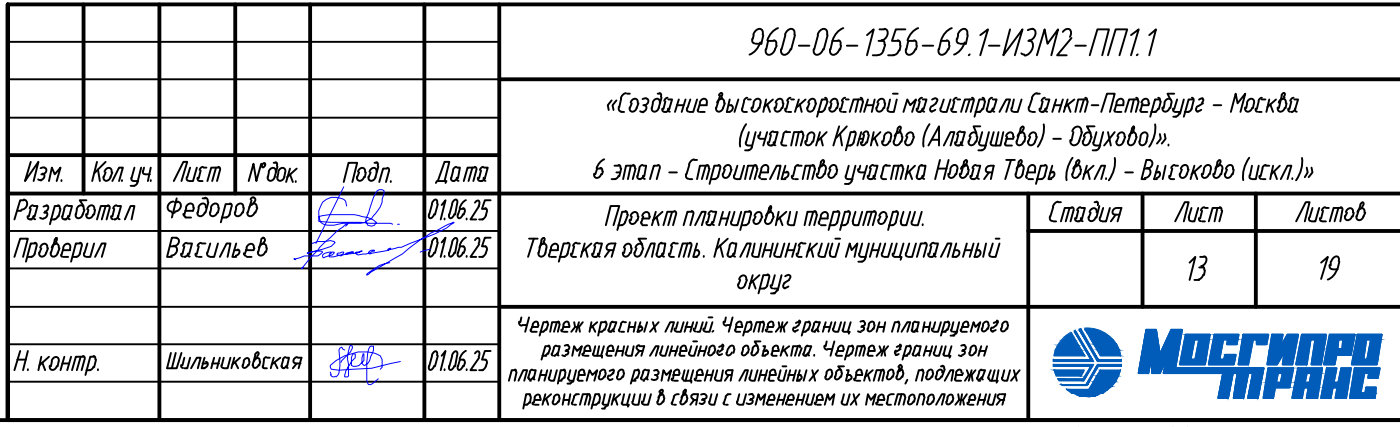
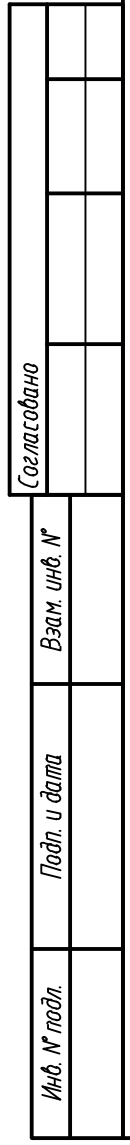
П.1



						960-06-1356-69.1-ИЗМ2-ПП1.1		
						«Создание высокоскоростной магистрали Санкт-Петербург – Москва (участок Краково (Алабущево) – Обухово). 6 этап – Строительство участка Новая Тавь (вкл.) – Высоково (искл.)»		
Изм.	Коп. уч.	Лист	Изд.	Подп.	Дата	Проект планировки территории		
Разработал	Федоров	01.06.25				Тверская область, Калининский муниципальный округ		
Проверил	Васильев	01.06.25				Студия	Лист	Листов
							12	19
Н. контр.	Шильниковская	01.06.25				Чертеж красной линией. Чертеж границ зон планировочного размещения линейного объекта. Чертеж границ зон планировочного размещения линейных объектов, подлежащих реконструкции в связи с изменением их местоположения		

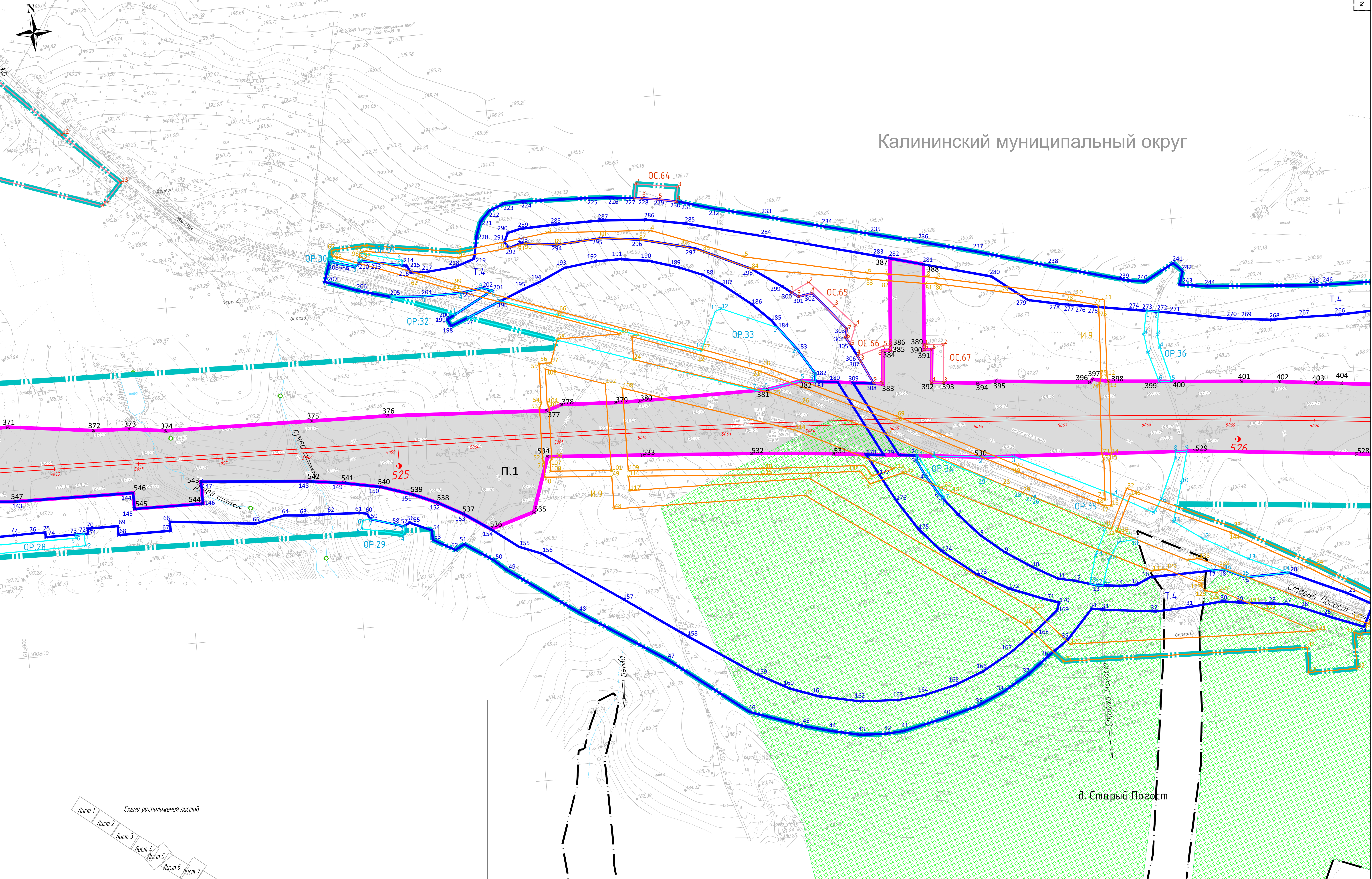




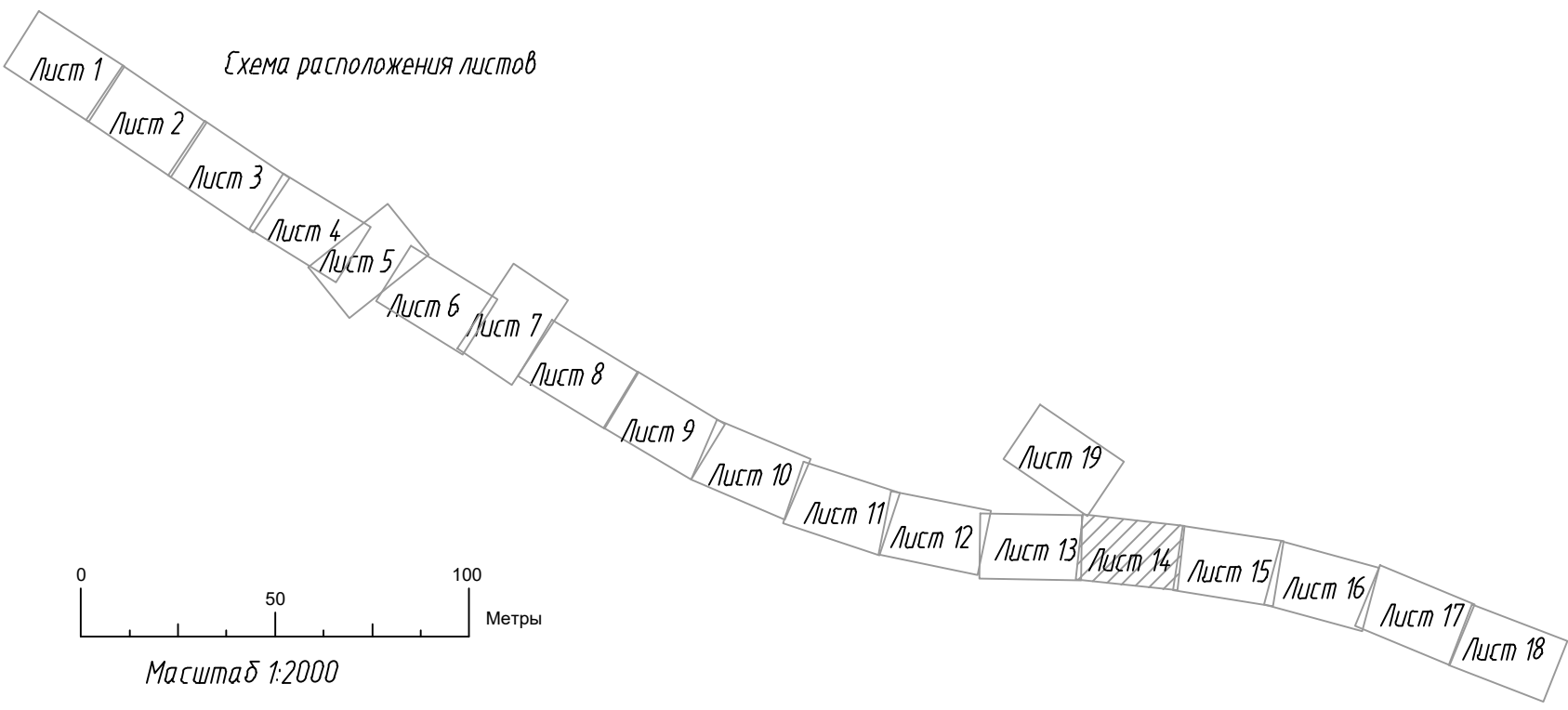




Калининский муниципальный округ



д. Старый Погост



960-06-1356-69.1-ИЗМ2-ПП1.1					
«Создание высокоскоростной магистрали Санкт-Петербург - Москва (участок Краково (Алабушево) - Обухово). 6 этап - Строительство участка Новая Тавь (вкл.) - Высоково (искл.)»					
Проект планировки территории					
Тверская область, Калининский муниципальный округ					
Изм.	Коп. ут.	Лист	Изд.	Подп.	Дата
Разработал	Федоров	01/06/25			
Проверил	Васильев	01/06/25			
Чертеж красной линией. Чертеж границ зон планируемого размещения линейного объекта. Чертеж границ зон планируемого размещения линейных объектов, подлежащих реконструкции в связи с изменением их местоположения					
Н. контр.	Шильниковская	01/06/25			
Студия		Лист	Листов		
		14	19		





Technical drawing showing the alignment of a high-speed railway (ВКЛ) in the Krasnoye Selo area. The drawing includes various engineering lines, elevation points, and a sheet layout diagram.

**Sheet Layout Diagram:**

Лист 1 Лист 2 Лист 3 Лист 4 Лист 5 Лист 6 Лист 7 Лист 8 Лист 9 Лист 10 Лист 11 Лист 12 Лист 13 Лист 14 Лист 15 Лист 16 Лист 17 Лист 18

**Scale:** Масштаб 1:2000

**Legend:**

Изм.	Кол.уч.	Лист	Иск.	Подп.	Дата
Разработал	Федоров	01.06.25			
Проверил	Васильев	01.06.25			
Н.контр.	Шильниковская	01.06.25			

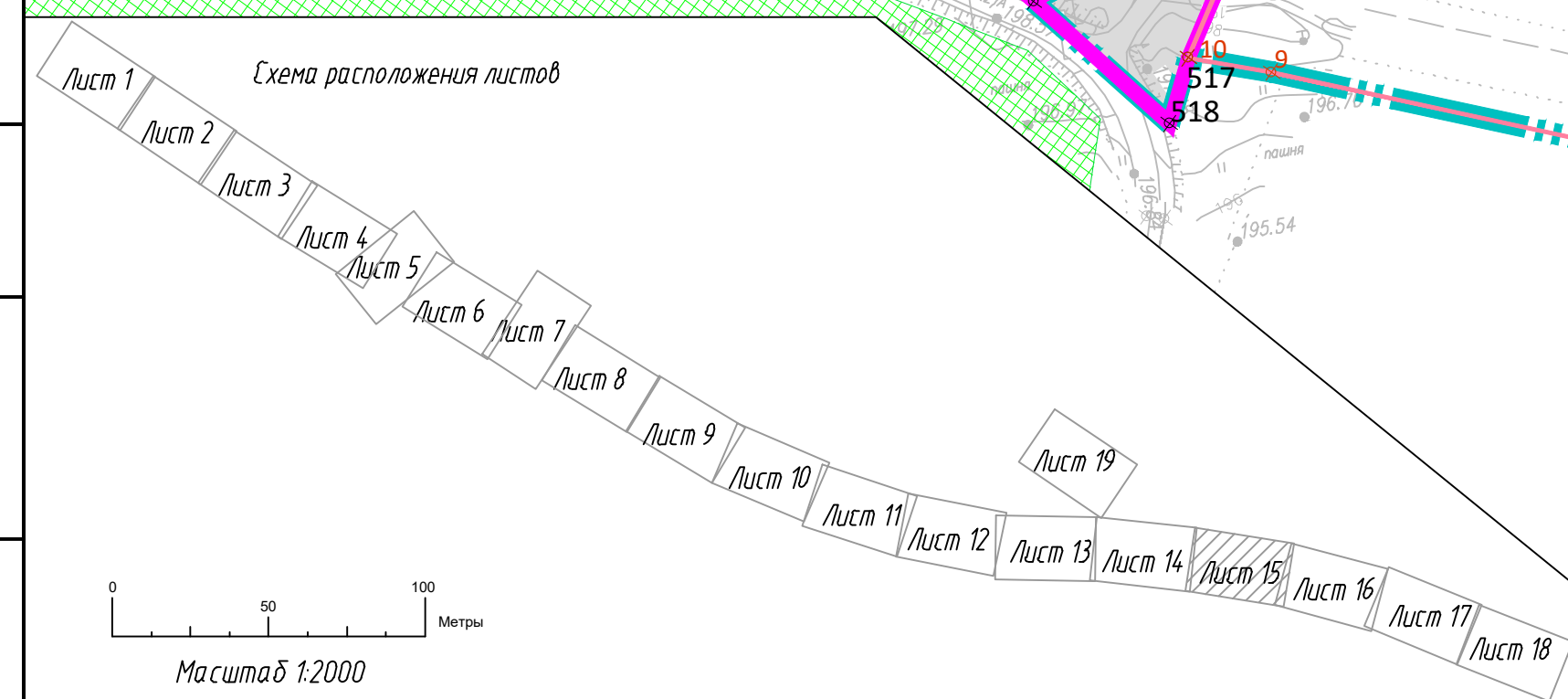
**Project Information:**






960-06-1356-69.1-ИЗМ2-ПП11  
«Создание высокоскоростной магистрали Санкт-Петербург – Москва (участок Кривоко (Алаушево) – Оурабово)»  
6 этап – Строительство участка Новая Гвель (Вкл.) – Высоково (Искл.)

**Project Description:**

Проект планировки территории.  
Чертеж границ зон планируемого размещения линейного объекта. Чертеж границ зон планируемого размещения линейных объектов, подлежащих изъятию в связи с осуществлением государственного управления.

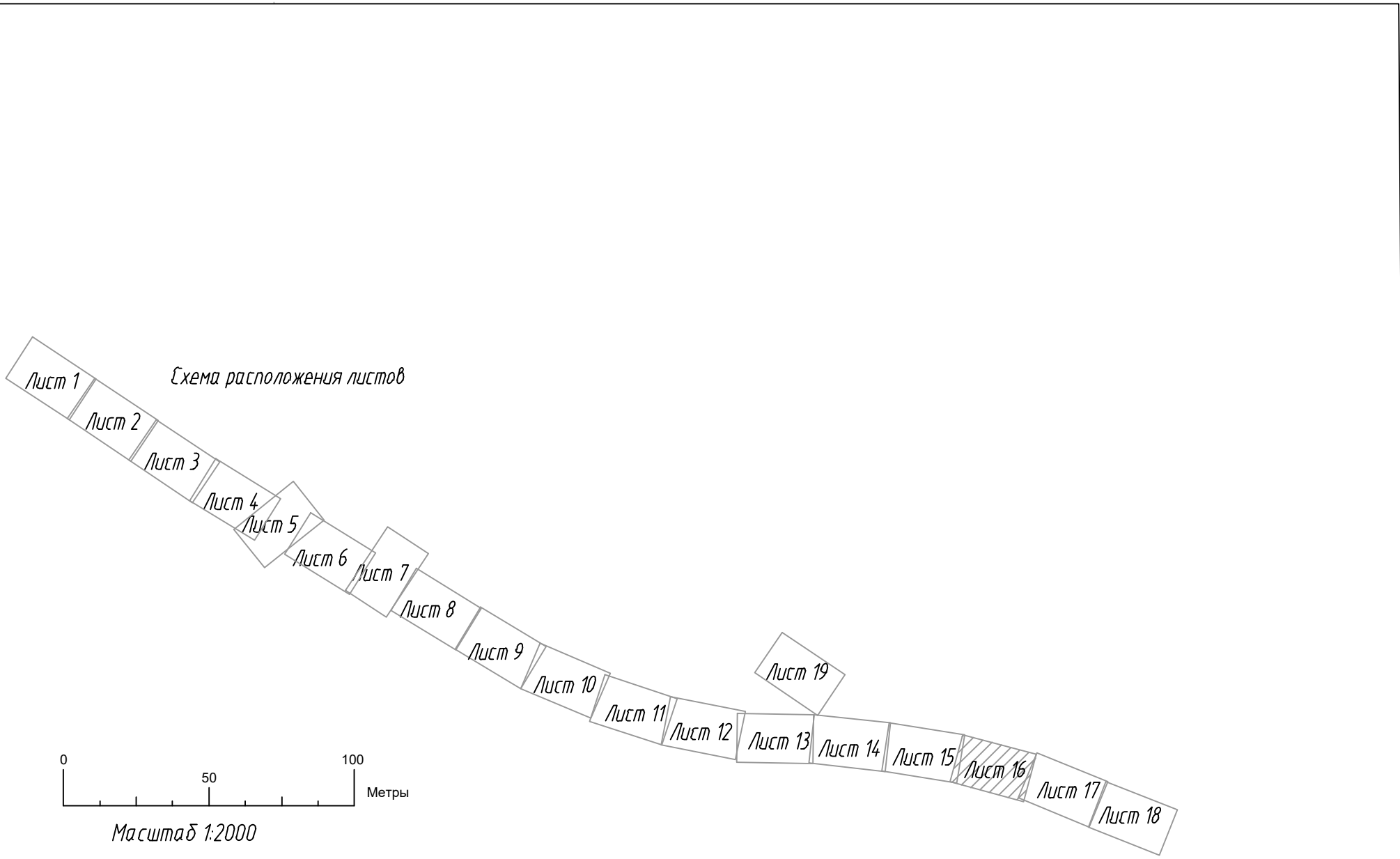
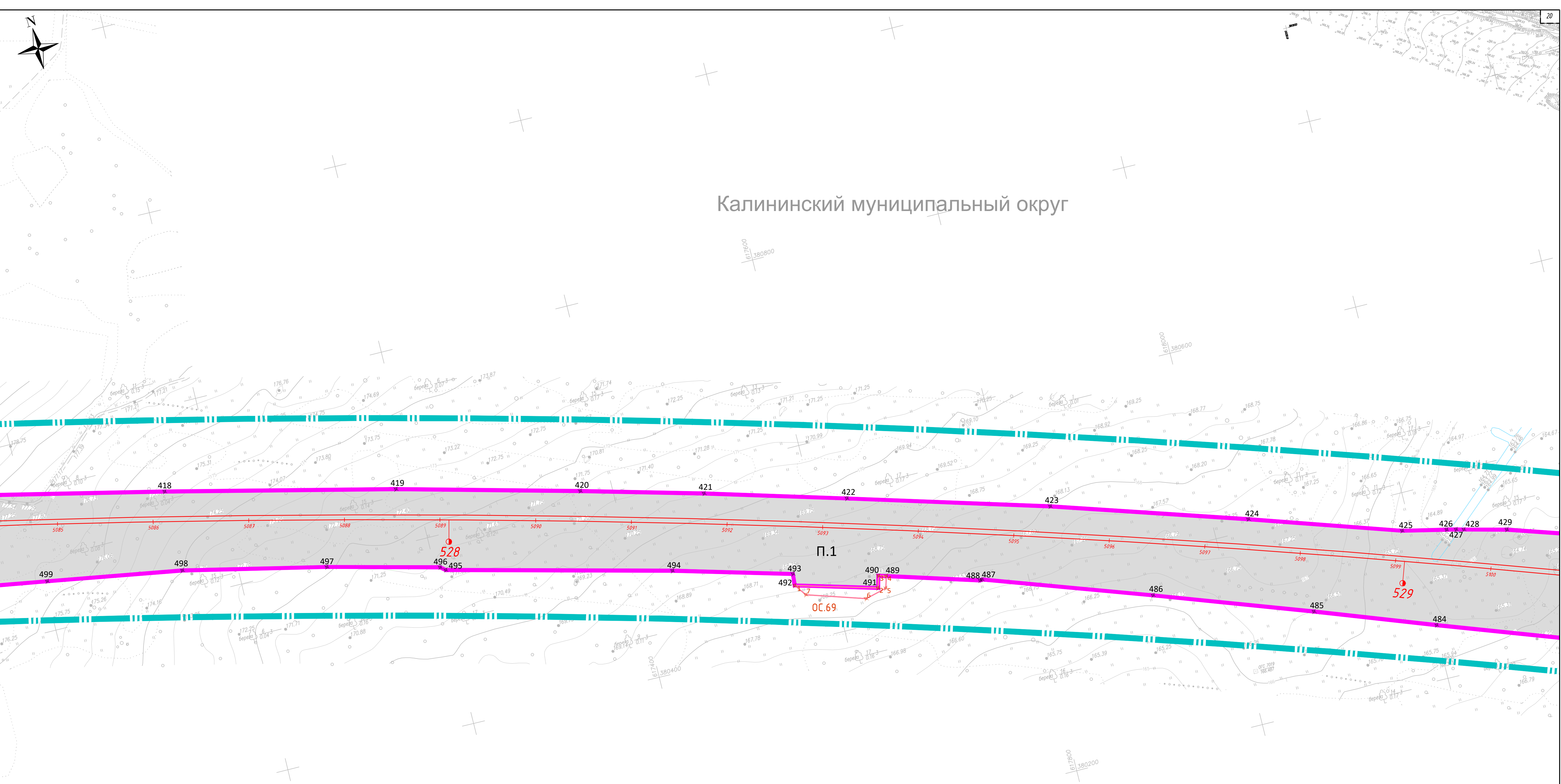
**Scale:** Масштаб 1:2000



						960-06-1356-69.Т-ИЗМ2-ПН П.1				
						«Создание высокоскоростной магистрали Санкт-Петербург – Москва (участок Кривоко (Алабушево) - Юбюново), 6 этап - Строительство участка Новая Тавра (Ока) - Высокотро (Юкск.)»				
Изм.	Коп.уч	Лист	№док.	Подп.	Дата	Проект планировки территории			Стандарт	Листов
Разработчик			Федоров		01.08.25	Тверская область, Калязинский муниципальный округ			15	19
Проверил			Васильев		01.08.25	Четверть красная линия Четверть границы зон планируемого размещения линейных объектов Четверть границы зон планируемого размещения линейных объектов, подлежащих реконструкции в связи с изменением их местонахождения				
И контрл.			Шыльникова		01.08.25					

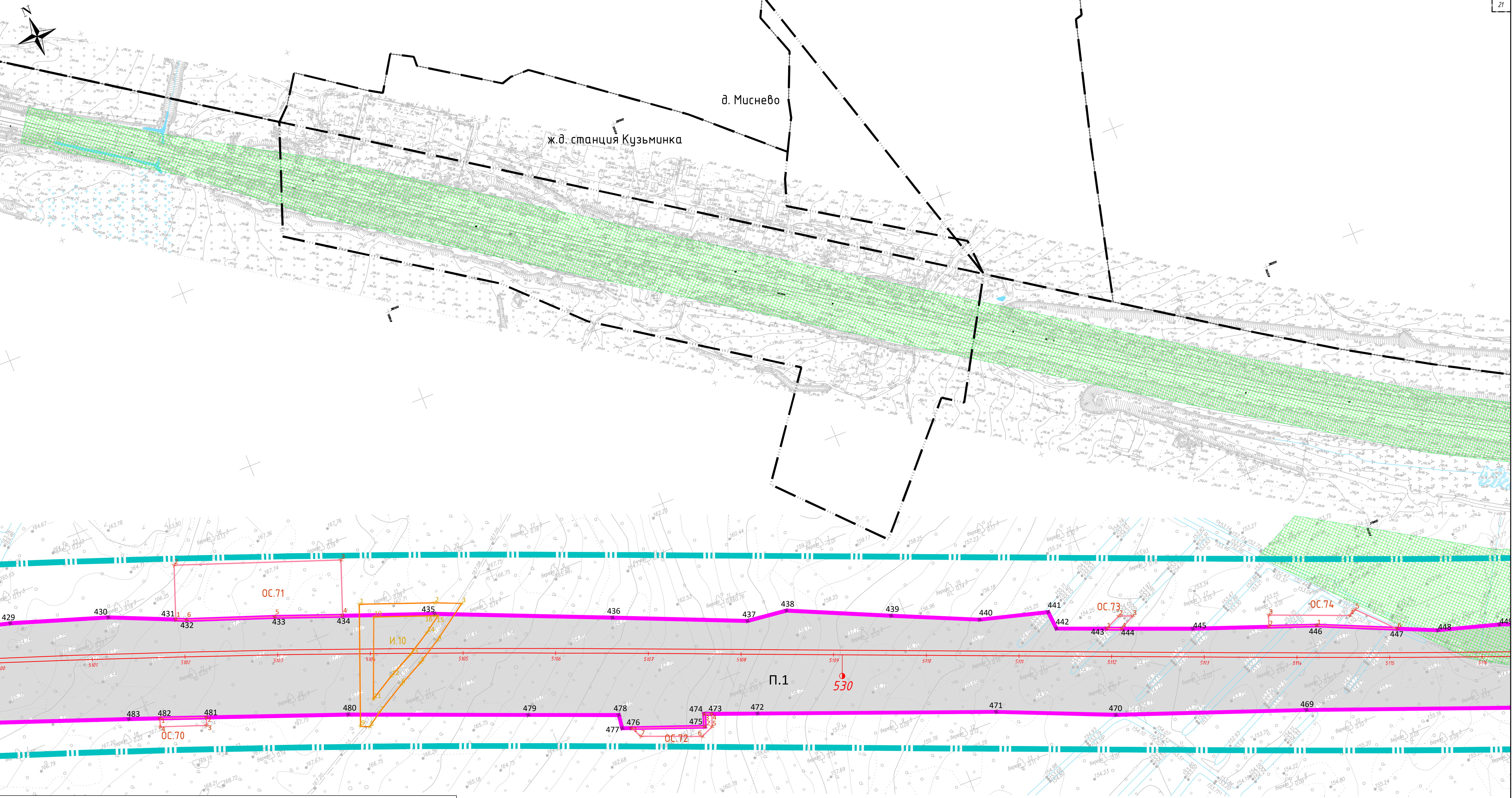


Калининский муниципальный округ

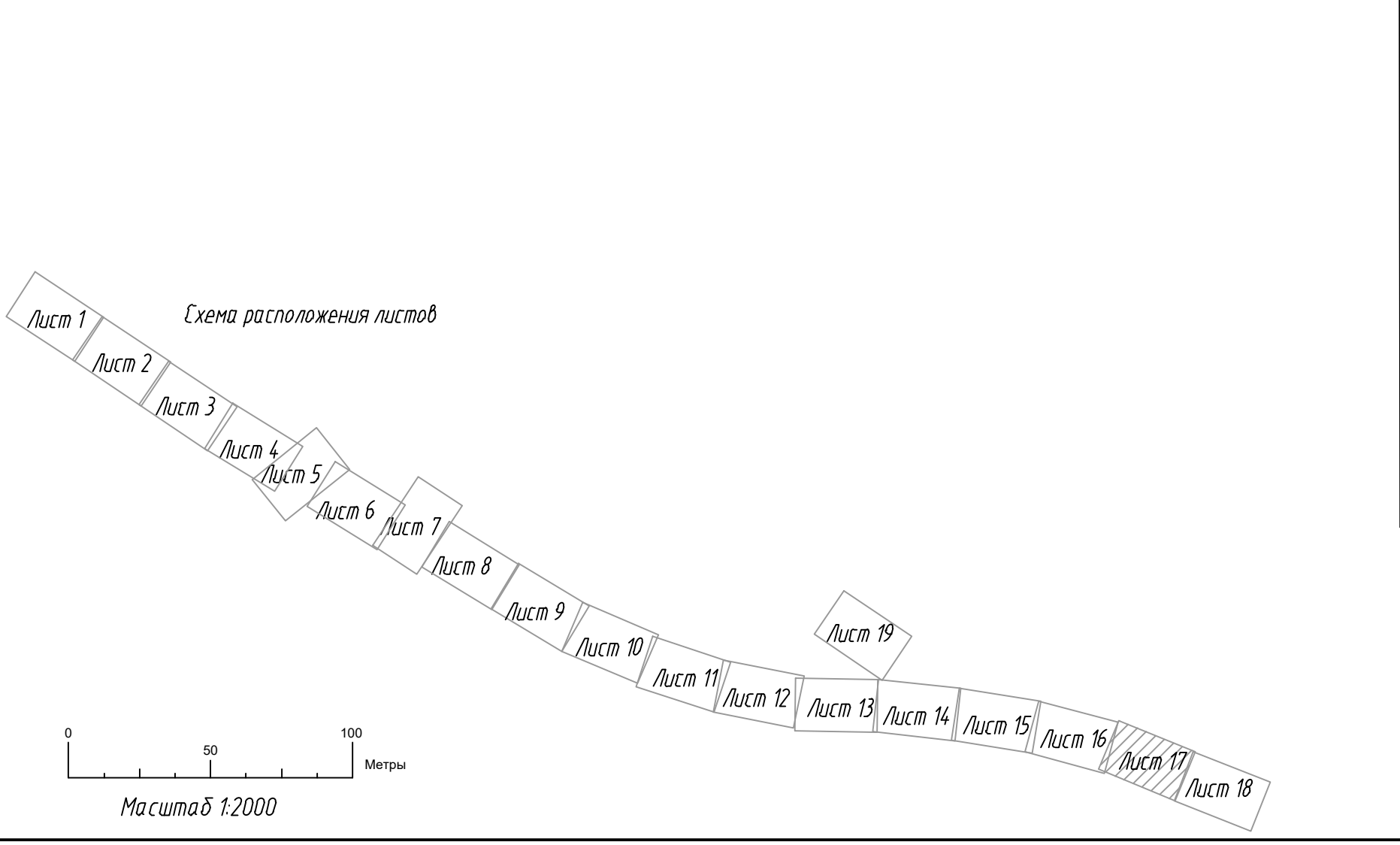


						960-06-1356-69.1-ИЗМ2-ПП1.1		
						«Создание высокоскоростной магистрали Санкт-Петербург – Москва (участок Краково (Алабущево) – Обухово). 6 этап – Строительство участка Новая Тверь (вкл.) – Высоково (искл.)»		
						Проект планировки территории		
						Тверская область, Калининский муниципальный округ		
Изм.	Коп. ун.	Лист	Изд.	Подп.	Дата	Чертеж красной линией. Чертеж границ зон планируемого размещения линейного объекта. Чертеж границ зон планируемого размещения линейных объектов, подлежащих реконструкции в связи с изменением их местоположения	Студия	Лист
Разработал	Федоров	01.06.25					16	19
Проверил	Васильев	01.06.25						
Н. контр.	Шильникова	01.06.25				Формат А1		





Калининский муниципальный округ



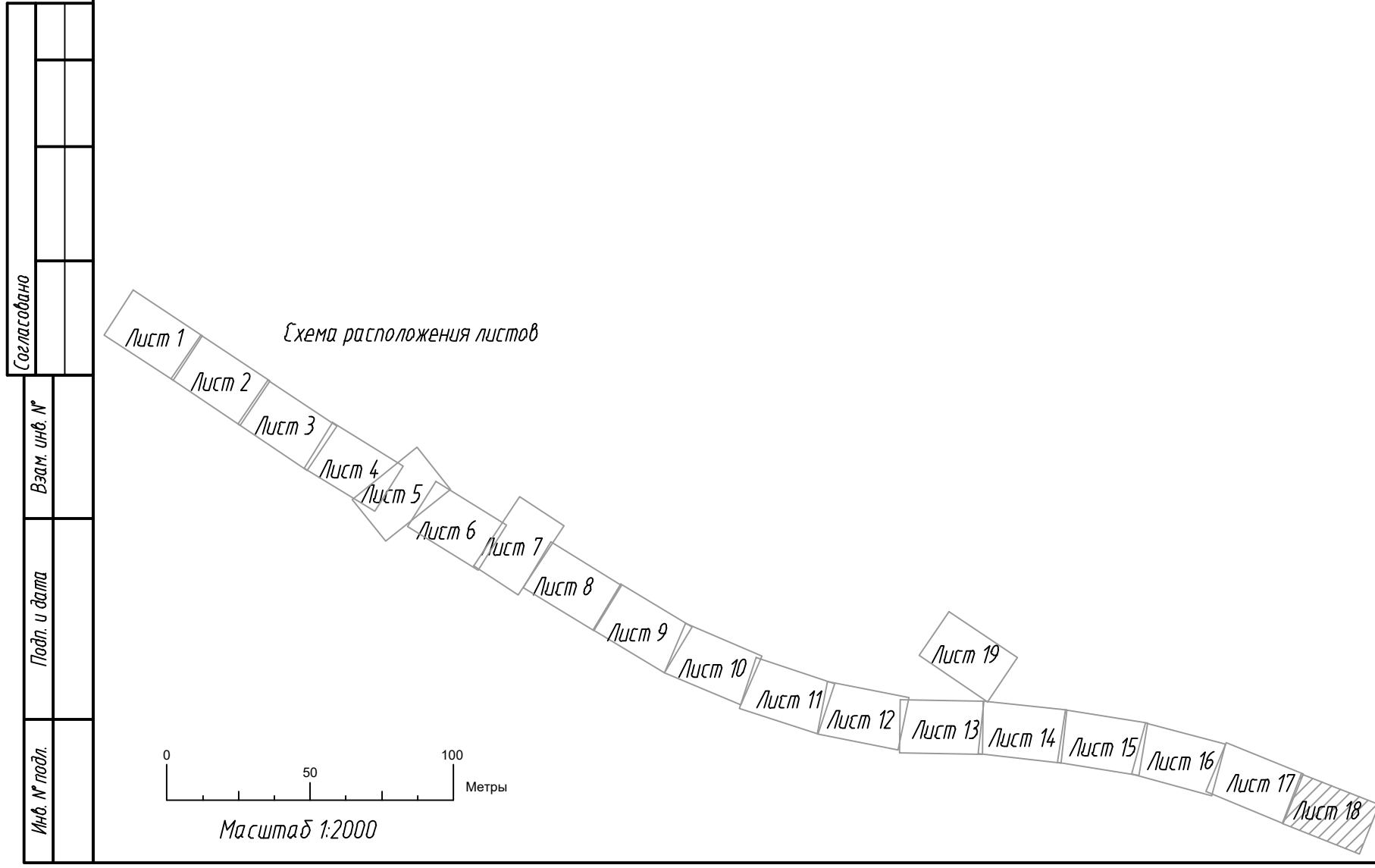
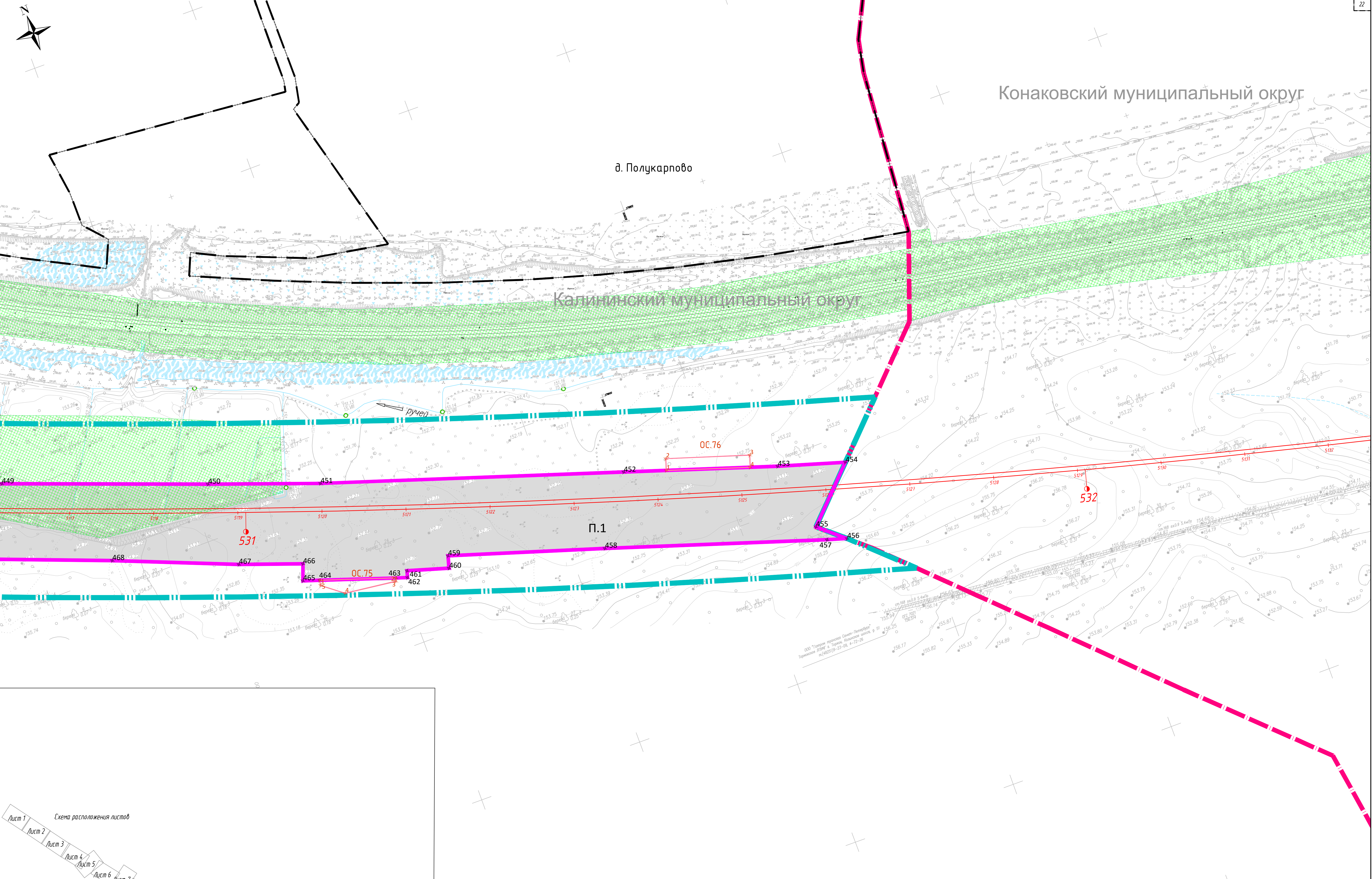
						960-06-1356-69.1-ИЗМ2-ПП1.1		
						«Создание высокоскоростной магистрали Санкт-Петербург – Москва (участок Кривоко (Алабучево) – Обухово)»		
						6 этап – Строительство участка Новая Тверь (вкл.) – Высоково (искл.)		
						Проект планировки территории		
						Тверская область, Калининский муниципальный округ		
Изм.	Коп. ун.	Лист	Инд.	Подп.	Дата	Чертеж красной линией. Чертеж границ зон планировочного размещения линейных объектов. Чертеж границ зон планировочного размещения линейных объектов, подлежащих реконструкции в связи с изменением их местоположения		
Разработал	Федоров	01.06.25						
Проверил	Васильев	01.06.25						
						Свид.	Лист	Листов
							17	19
						И. контр. Шильниковская 01.06.25		
						МОСКОВСКАЯ ОБЛАСТЬ		



Конаковский муниципальный округ

д. Полукарпово

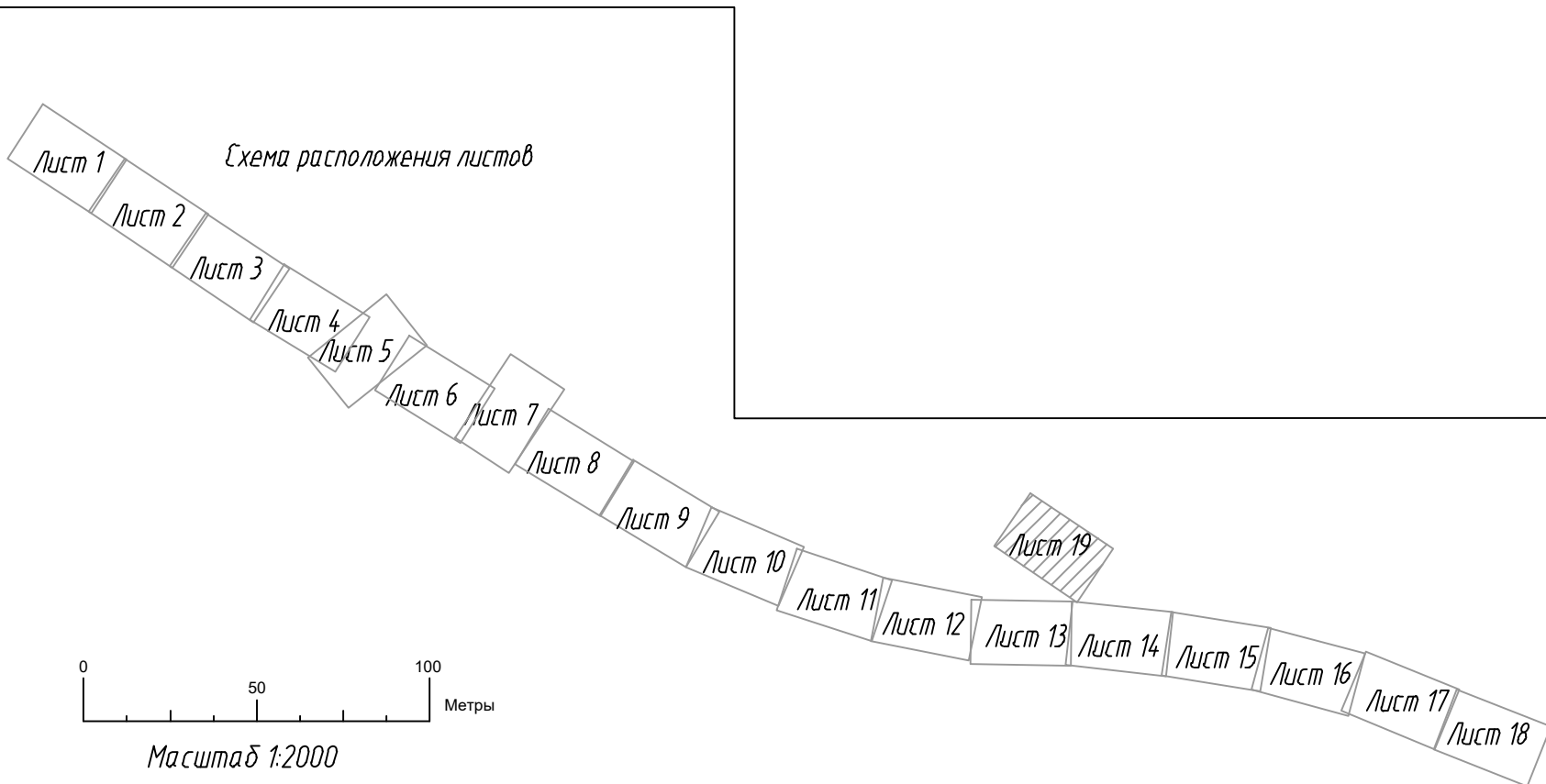
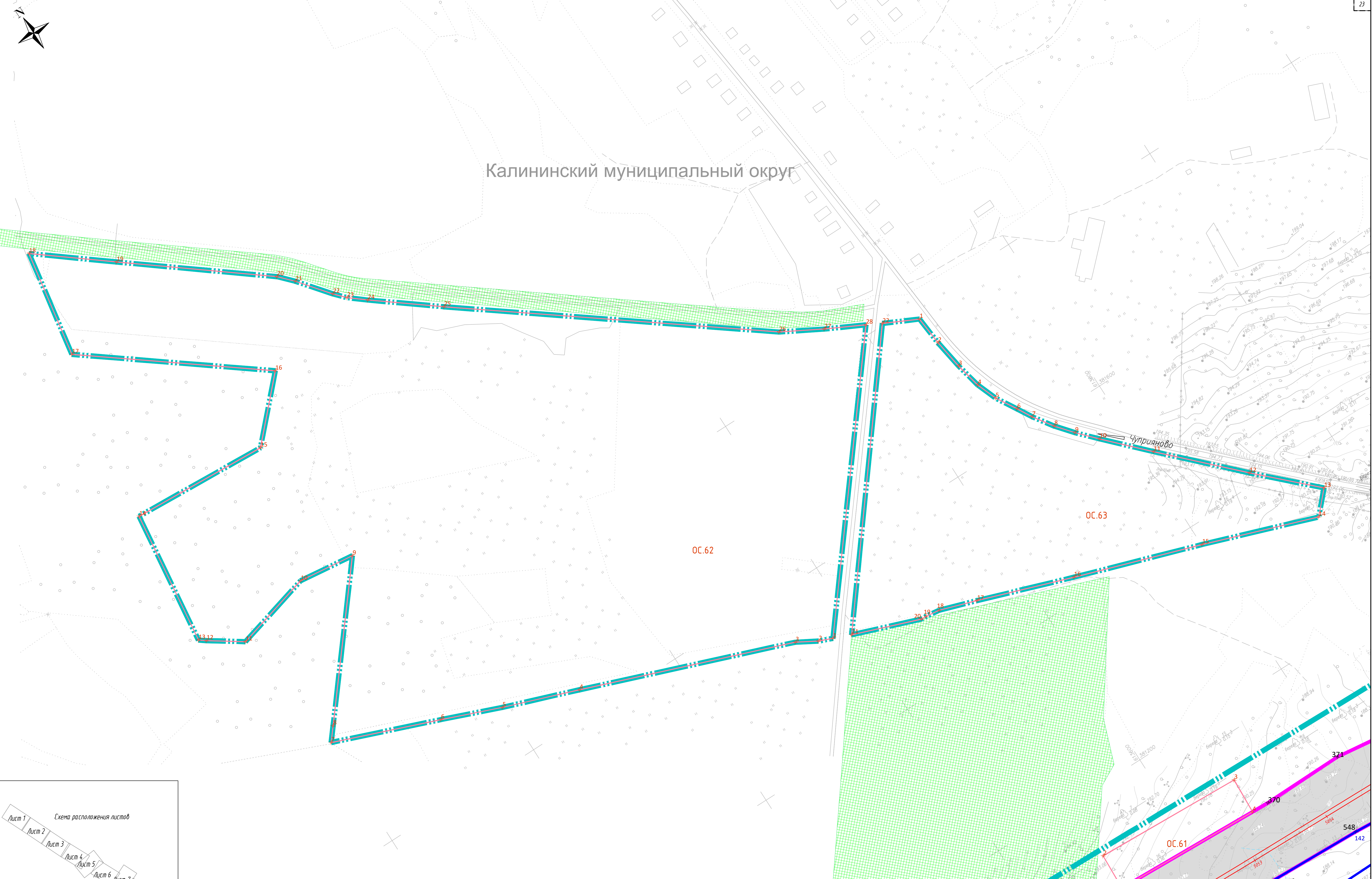
Калининский муниципальный округ



						960-06-1356-69.1-ИЗМ2-ПП1.1		
						«Создание высокоскоростной магистрали Санкт-Петербург - Москва (участок Краково (Алабушево) - Обухово). 6 этап - Строительство участка Новая Тавра (вкл.) - Высоково (искл.)»		
						Проект планировки территории		
						Тверская область, Калининский муниципальный округ		
Изм.	Коп. уч.	Лист	Изд.	Подп.	Дата	Содня	Лист	Листов
Разработал	Федоров	01.06.25					18	19
Проверил	Васильев	01.06.25						
Н. контр.	Шильникова	01.06.25						



Калининский муниципальный округ



						960-06-1356-69.1-ИЗМ2-ПП1.1		
						«Создание высокоскоростной магистрали Санкт-Петербург - Москва (участок Кривково (Алабущево) - Обухово)»		
						6 этап - Строительство участка Новая Тавра (вкл.) - Высоково (искл.)		
						Проект планировки территории		
						Тверская область, Калининский муниципальный округ		
Изм.	Коп. уч.	Лист	Изд.	Подп.	Дата	Состав	Лист	Листов
Разработал	Федоров	1	1	01.06.25	01.06.25	19	19	19
Проверил	Васильев	1	1	01.06.25	01.06.25			
Н. контр.	Шильникова	1	1	01.06.25	01.06.25			

